



DEPARTAMENTO DE  
ADMINISTRAÇÃO

Ofício nº 104/2014 DA

PROCESSO N.º 81/14  
PARCERES N.º 81/14

# PREFEITURA DE ASSIS

Paço Municipal "Profª Judith de Oliveira Garcez"  
Secretaria Municipal de Governo e Administração

Assis, em 22 de maio de 2014.

Ao Excelentíssimo Senhor  
**VEREADOR PAULO MATTIOLI JUNIOR**  
DD. Presidente da Câmara Municipal.  
Assis – SP

**Assunto:** Encaminha Projeto de Lei Complementar nº 05/2014. *04/14*

Senhor Presidente,

Encaminho, por intermédio de Vossa Excelência, para apreciação e deliberação da Egrégia Câmara Municipal de Assis, o incluso Projeto de Lei Complementar nº 05/2014, em que o Executivo Municipal dispõe sobre alteração do perímetro urbano do Município de Assis, acompanhado da respectiva exposição de motivos.

Na oportunidade, reafirmo a Vossa Excelência e aos Senhores Vereadores protestos de alta consideração.

Atenciosamente,

*[Handwritten Signature]*  
**RICARDO PINHEIRO SANTANA**  
Prefeito Municipal

AS COMISSÕES PERMANENTES
<i>Com. de Justiça e Cidadania</i>
<i>Planejamento, Uso Ocupação</i>
<i>e Parcelamento do Solo</i>
Câmara Municipal de Assis, <i>27</i> / <i>05</i> / <i>14</i>
<i>[Handwritten Signature]</i>
Chefe do Departamento do Legislativo

PROT. 002700 CÂMARA M. ASSIS 23/05/2014 14:05



DEPARTAMENTO DE  
ADMINISTRAÇÃO

# PREFEITURA DE ASSIS

Paço Municipal "Profª Judith de Oliveira Garcez"  
Secretaria Municipal de Governo e Administração

## EXPOSIÇÃO DE MOTIVOS (Projeto de Lei Complementar nº 05/2014)

Ao Excelentíssimo Senhor  
**VEREADOR PAULO MATTIOLI JUNIOR**  
DD. Presidente da Câmara Municipal de Assis  
Assis - SP

Senhor Presidente,

A presente propositura tem por finalidade, solicitar a devida autorização para que seja alterado o perímetro urbano, nos termos do memorial descritivo e desenho que dela faz parte integrante. Desta forma, o perímetro urbano passará a ter 65.890,47 metros, ou 7.034,29 ha ou 70,34 km<sup>2</sup>.

Este pedido decorre de solicitação formalizada pela empresa Construir Loteadora, a qual solicitou a inserção da área no perímetro urbano, situada na Fazenda Fortuna ou Cervinho – Água da Fortuninha, denominada "Retiro Três Marias", conforme Matrícula de origem nº 28.290.

A referida empresa arcou com todos os custos de elaboração dos serviços técnicos e justificou o seu pleito tendo em vista que durante o processo de revisão do perímetro urbano, ocorrido em 2010, que culminou na promulgação da Lei Complementar nº 08/2010, parte da matrícula 28.290 não foi incluída, restando seccionada e inviabilizando a sua utilização total.

Em consonância aos princípios de gestão democrática da cidade, tendo em vista a necessidade da efetiva participação popular, esta proposta foi submetida à análise do COMDURB - Conselho Municipal de Desenvolvimento Urbano e do COMDEMA – Conselho Municipal de Meio Ambiente, os quais, dentro de suas amplas atribuições no que diz respeito a política urbana, emitiram pareceres favoráveis (cópia anexa). ✓



DEPARTAMENTO DE  
ADMINISTRAÇÃO

# PREFEITURA DE ASSIS

Paço Municipal "Profª Judith de Oliveira Garcez"  
Secretaria Municipal de Governo e Administração

Como é do conhecimento dos Nobres Vereadores, sobre essa questão, também, foi realizada Audiência Pública, a qual foi dada a devida publicidade, na mídia impressa, falada e eletrônica, nos termos do Decreto nº 6.057 de 10 de novembro de 2011.

Face ao exposto, encaminhamos por intermédio de V.Exa., para apreciação e deliberação dos Nobres Vereadores, o Projeto de Lei Complementar nº 05/2.014, em que o Executivo Municipal dispõe sobre alteração do Perímetro Urbano do Município de Assis.

Prefeitura Municipal de Assis, em 22 de maio de 2014.

  
RICARDO PINHEIRO SANTANA  
Prefeito Municipal



DEPARTAMENTO DE  
ADMINISTRAÇÃO

PROCESSO N.º 81.114  
PARECERES N.ºs 81.114

# PREFEITURA DE ASSIS

Paço Municipal "Profª Judith de Oliveira Garcez"  
Secretaria Municipal de Governo e Administração

PROJETO DE LEI COMPLEMENTAR Nº 05/2014

04/14

Dispõe sobre alteração do perímetro urbano do Município de Assis.

## O PREFEITO DO MUNICÍPIO DE ASSIS:

Faço saber que a Câmara Municipal de Assis aprova e eu sanciono a seguinte Lei Complementar:

**Art.1º-** Fica alterado o perímetro urbano do Município de Assis, que passa a ser assim definido :

Objeto: PERÍMETRO URBANO DO MUNICÍPIO DE ASSIS  
Área: 7.034,29 ha ou 70,34 km<sup>2</sup> Perímetro: 65.890,47 m

Inicia-se a descrição deste perímetro no vértice **PUMA-M-025**, de coordenadas **E 554.470,442 m.** e **N 7.499.808,848 m.**, localizado na divisa com a Fazenda São Sebastião, propriedade de Agenor José Flauzino de Matrícula: 7.225 e na margem da Rodovia Prefeito Homero Severo Lins - SP 284, deste segue confrontando com a referida Rodovia Prefeito Homero Severo Lins - SP 284 com os seguintes azimutes e distâncias: 129°30'49" e 1.731,58 m., até o vértice **PUMA-M-024**, de coordenadas **N 7.498.707,111 m.** e **E 555.806,309 m.**; 129°27'37" e 1.506,46 m., até o vértice **PUMA-M-023**, de coordenadas **N 7.497.749,694 m.** e **E 556.969,396 m.**; 129°26'41" e 1.177,67 m., até o vértice **PUMA-M-022**, de coordenadas **N 7.497.001,481 m.** e **E 557.878,837 m.**; localizado na divisa com o Sítio Panorama , propriedade de Antonio Cesar da Silva , deste segue confrontando com o referido Sítio Panorama com os seguintes azimutes e distâncias: 129°29'44" e 342,47 m., até o vértice **PUMA-V-031**, de coordenadas **N 7.496.783,664 m.** e **E 558.143,111 m.**; 80°44'03" e 66,65 m. até o vértice **PUMA-M-021**, de coordenadas **N 7.496.794,395 m.** e **E 558.208,888 m.**; 80°29'26" e 433,86 m., até o vértice **PUMA-V-030**, de coordenadas **N 7.496.866,073 m.** e **E 558.636,784 m.**; localizado na divisa com a Estância Viva Árvore , propriedade de João Claudio de Oliveira de Matrícula: 47.473, deste segue confrontando com o referido João Claudio de Oliveira com os seguintes azimutes e distâncias: 88°32'55" e 113,92 m., até o vértice **PUMA-M-020**, de coordenadas **N 7.496.868,958 m.** e **E 558.750,664 m.**; 353°36'18" e 57,54 m., até o vértice **PUMA-M-019**, de coordenadas **N 7.496.926,139 m.** e **E 558.744,255 m.**; localizado na divisa com a Estância Viva Árvore , propriedade de Aliteia Dornellis Pinto de Matrícula : 41.168, deste segue confrontando com a referida Aliteia Dornellis Pinto com os seguintes azimutes e distâncias: 61°12'17" e 213,12



DEPARTAMENTO DE  
ADMINISTRAÇÃO

# PREFEITURA DE ASSIS

Paço Municipal "Profª Judith de Oliveira Garcez"

Secretaria Municipal de Governo e Administração

m., até o vértice PUMA-M-018, de coordenadas N 7.497.028,797 m. e E 558.931,025 m.; 333°39'19" e 253,30 m., até o vértice PUMA-V-502, de coordenadas N 7.497.255,793 m. e E 558.818,615 m.; localizado na divisa com o Sítio Bela Vista do Bom Retiro propriedade de Espólio de Helio Saldanha Oliveira Filho de Matrícula: 34.129, deste segue confrontando com a referida propriedade com os seguintes azimutes e distâncias: 334°17'57" e 438,47 m., até o vértice PUMA-M-017, de coordenadas N 7.497.650,885 m. e E 558.628,462 m.; localizado na divisa com o imóvel de Espólio de Helio Saldanha Oliveira Filho denominado Retiro dos Pássaros, matrícula: 16.033, deste segue confrontando com a referida propriedade com os seguintes azimutes e distâncias: 74°39'29" e 651,17 m., até o vértice PUMA-M-016, de coordenadas N 7.497.823,173 m. e E 559.256,427 m.; 353°32'52" e 50,19 m., até o vértice PUMA-M-015, de coordenadas N 7.497.873,049 m. e E 559.250,786 m.; localizado na divisa com o imóvel de Viveiro Flora Vale Assis, deste segue confrontando com a referida propriedade com os seguintes azimutes e distâncias: 77°40'15" e 424,79 m., até o vértice PUMA-M-014, de coordenadas N 7.497.963,753 m. e E 559.665,776 m.; localizado na divisa com Linha de Ferro, deste segue pela referida Linha de Ferro com os seguintes azimutes e distâncias: 173°15'35" e 403,71 m., até o vértice PUMA-V-029, de coordenadas N 7.497.562,830 m. e E 559.713,160 m.; 167°55'02" e 69,62 m., até o vértice PUMA-V-028, de coordenadas N 7.497.494,756 m. e E 559.727,732 m.; 163°19'37" e 42,46 m., até o vértice PUMA-V-027, de coordenadas N 7.497.454,078 m. e E 559.739,915 m.; 157°59'22" e 53,03 m., até o vértice PUMA-V-025, de coordenadas N 7.497.404,910 m. e E 559.759,791 m.; 153°23'27" e 47,72 m., até o vértice PUMA-V-026, de coordenadas N 7.497.362,240 m. e E 559.781,167 m.; 145°05'52" e 10,67 m., até o vértice PUMA-M-013, de coordenadas N 7.497.353,489 m. e E 559.787,272 m.; 143°21'51" e 486,35 m., até o vértice PUMA-M-012, de coordenadas N 7.496.963,224 m. e E 560.077,489 m.; 142°17'30" e 98,42 m., até o vértice PUMA-V-024, de coordenadas N 7.496.885,362 m. e E 560.137,686 m.; 132°44'45" e 145,87 m., até o vértice PUMA-V-023, de coordenadas N 7.496.786,354 m. e E 560.244,807 m.; 117°11'16" e 143,77 m., até o vértice PUMA-V-022, de coordenadas N 7.496.720,665 m. e E 560.372,692 m.; 106°34'16" e 155,84 m., até o vértice PUMA-V-021, de coordenadas N 7.496.676,219 m. e E 560.522,056 m.; 102°36'32" e 51,39 m., até o vértice PUMA-V-020, de coordenadas N 7.496.665,001 m. e E 560.572,206 m.; 112°13'04" e 56,60 m., até o vértice PUMA-V-019, de coordenadas N 7.496.643,599 m. e E 560.624,605 m.; 123°35'47" e 39,53 m., até o vértice PUMA-V-018, de coordenadas N 7.496.621,725 m. e E 560.657,532 m.; 136°07'47" e 39,35 m., até o vértice PUMA-V-017, de coordenadas N 7.496.593,360 m. e E 560.684,800 m.; 154°06'45"



DEPARTAMENTO DE  
ADMINISTRAÇÃO

# PREFEITURA DE ASSIS

Paço Municipal "Profª Judith de Oliveira Garcez"  
Secretaria Municipal de Governo e Administração

e 128,68 m., até o vértice PUMA-M-011, de coordenadas N 7.496.477,592 m. e E 560.740,982 m.; localizado a margem da Rodovia Raposo Tavares - SP 270, deste segue pela referida Rodovia Raposo Tavares - SP 270 com os seguintes azimutes e distâncias: 94°06'41" e 340,73 m., até o vértice PUMA-V-016, de coordenadas N 7.496.453,163 m. e E 561.080,837 m.; 76°43'06" e 68,70 m., até o vértice PUMA-V-015, de coordenadas N 7.496.468,946 m. e E 561.147,700 m.; 67°31'48" e 33,81 m., até o vértice PUMA-M-010, de coordenadas N 7.496.481,869 m. e E 561.178,944 m.; 66°59'36" e 32,96 m., até o vértice PUMA-V-014, de coordenadas N 7.496.494,752 m. e E 561.209,285 m.; 69°15'36" e 118,33 m., até o vértice PUMA-V-013, de coordenadas N 7.496.536,654 m. e E 561.319,942 m.; 68°50'54" e 61,49 m., até o vértice PUMA-V-012, de coordenadas N 7.496.558,844 m. e E 561.377,294 m.; 58°16'30" e 46,69 m., até o vértice PUMA-V-011, de coordenadas N 7.496.583,394 m. e E 561.417,005 m.; 43°31'46" e 112,13 m., até o vértice PUMA-V-010, de coordenadas N 7.496.664,691 m. e E 561.494,233 m. 45°58'49" e 9,05 m., até o vértice PUMA-V-009, de coordenadas N 7.496.670,979 m. e E 561.500,740 m.; 43°32'04" e 64,93 m., até o vértice PUMA-M-009, de coordenadas N 7.496.718,049 m. e E 561.545,461 m.; localizado a margem da Estrada Municipal - ASS 010, deste segue pela referida Estrada Municipal - ASS 010 com os seguintes azimutes e distâncias: 15°01'22" e 15,05 m., até o vértice PUMA-V-008, de coordenadas N 7.496.732,583 m. e E 561.549,362 m.; 0°28'35" e 10,06 m., até o vértice PUMA-V-007, de coordenadas N 7.496.742,646 m. e E 561.549,445 m.; 337°06'27" e 17,26 m., até o vértice PUMA-V-006, de coordenadas N 7.496.758,546 m. e E 561.542,732 m.; 321°05'51" e 14,96 m., até o vértice PUMA-V-005, de coordenadas N 7.496.770,187 m. e E 561.533,337 m.; 314°02'00" e 90,40 m., até o vértice PUMA-V-004, de coordenadas N 7.496.833,021 m. e E 561.468,347 m.; 320°47'07" e 34,96 m., até o vértice PUMA-V-003, de coordenadas N 7.496.860,105 m. e E 561.446,246 m.; 331°56'24" e 52,19 m., até o vértice PUMA-M-007, de coordenadas N 7.496.906,161 m. e E 561.421,696 m.; 349°58'14" e 75,33 m., até o vértice PUMA-V-002, de coordenadas N 7.496.980,339 m. e E 561.408,577 m.; 13°31'16" e 278,49 m., até o vértice PUMA-M-006, de coordenadas N 7.497.251,110 m. e E 561.473,689 m.; localizado na divisa com o imóvel de Valdir de Camargo e Outros denominado Chácara Recreio, deste segue confrontando com a referida propriedade com os seguintes azimutes e distâncias: 12°06'40" e 209,32 m., até o vértice PUMA-V-001, de coordenadas N 7.497.455,768 m. e E 561.517,606 m.; 107°07'20" e 97,98 m., até o vértice PUMA-M-005, de coordenadas N 7.497.426,923 m. e E 561.611,240 m.; 19°20'00" e 242,98 m., até o vértice PUMA-M-004, de coordenadas N 7.497.656,203 m. e E 561.691,682 m.; localizado na divisa com a Chácara Rancho Alegre,



DEPARTAMENTO DE  
ADMINISTRAÇÃO

# PREFEITURA DE ASSIS

Paço Municipal "Profª Judith de Oliveira Garcez"  
Secretaria Municipal de Governo e Administração

propriedade de Jorge Anastácio de Matrícula: 647, deste segue confrontando com a referida Chácara Rancho Alegre com os seguintes azimutes e distâncias: 120°19'48" e 555,24 m., até o vértice PUMA-M-003, de coordenadas N 7.497.375,817 m. e E 562.170,930 m.; localizado a margem da Rodovia Rachid Rayes - SP 333. Deste segue cruzando a referida rodovia com os seguintes azimutes e distâncias: 133°11'28" e 57,37 m., até o vértice PUMA-M-128, de coordenadas N 7.497.341,760 m. e E 562.207,209 m. localizado a margem da Rodovia Rachid Rayes - SP 333, deste segue pela referida Rodovia Rachid Rayes - SP 333 com os seguintes azimutes e distâncias: 223°22'31" e 20,55 m., até o vértice PUMA-M-129, de coordenadas N 7.497.326,820 m. e E 562.193,094 m.; localizado na divisa do Horto Florestal de Assis - Fazenda do Estado de São Paulo de Matrícula nº: 28.038, deste segue confrontando com a referida Matrícula nº: 28.038 com os seguintes azimutes e distâncias: 120°16'09" e 844,49 m., até o vértice PUMA-M-122, de coordenadas N 7.496.901,143 m. e E 562.922,449 m.; 120°17'49" e 455,15 m., até o vértice PUMA-M-130, de coordenadas N 7.496.671,530 m. e E 563.315,432 m.; 223°45'38" e 579,65 m., até o vértice PUMA-V-501 de coordenadas N 7.496.252,884 m. e E 562.914,518 m.; localizado na divisa com a Rua Sete, deste segue confrontando com a referida rua com os seguintes azimutes e distâncias: 223°45'38" e 15,00 m., até o vértice PUMA-M-131, de coordenadas N 7.496.242,051 m. e E 562.904,143 m.; localizado na divisa com o imóvel de Aparecida Helena Silva Souza Dias denominado Estância Retiro, Matrícula: 33.636, deste segue confrontando com a referida propriedade com os seguintes azimutes e distâncias: 301°47'31" e 358,93 m., até o vértice PUMA-M-118, de coordenadas N 7.496.430,547 m. e E 562.600,033m.; 211°57'24" e 625,71 m., até o vértice PUMA-M-117, de coordenadas N 7.495.899,667 m. e E 562.268,860m.; localizado a margem da Rodovia Raposo Tavares - SP 270, deste segue pela referida Rodovia Raposo Tavares - SP 270 com os seguintes azimutes e distâncias: 211°45'19" e 49,60 m., até o vértice PUMA-M-116, de coordenadas N 7.495.857,493 m. e E 562.242,756 m.; 118°56'21" e 1.138,47 m., até o vértice PUMA-M-115, de coordenadas N 7.495.306,610 m. e E 563.239,073 m.; 118°55'59" e 534,79 m., até o vértice PUMA-M-114, de coordenadas N 7.495.047,886 m. e E 563.707,114 m.; 119°06'34" e 1.849,44 m., até o vértice PUMA-M-113, de coordenadas N 7.494.148,171 m. e E 565.322,951 m.; 28°27'09" e 56,79 m., até o vértice PUMA-V-500, de coordenadas N 7.494.198,104 m. e E 565.350,008 m.; localizado no eixo do Córrego do Pavão, deste segue pelo referido Córrego do Pavão com os seguintes azimutes e distâncias: 4°19'48" e 26,24 m., até o vértice PUMA-V-499, de coordenadas N 7.494.224,270 m. e E 565.351,990 m.; 352°47'07" e 31,36 m., até o vértice PUMA-V-498, de coordenadas N 7.494.255,378 m.



DEPARTAMENTO DE  
ADMINISTRAÇÃO

# PREFEITURA DE ASSIS

Paço Municipal "Profª Judith de Oliveira Garcez"  
Secretaria Municipal de Governo e Administração

e E 565.348,052 m.; 5°05'02" e 15,93 m., até o vértice PUMA-V-497, de coordenadas N 7.494.271,245 m. e E 565.349,463 m.; 332°55'49" e 18,61 m., até o vértice PUMA-V-496, de coordenadas N 7.494.287,817 m. e E 565.340,994 m.; 355°17'18" e 30,07 m., até o vértice PUMA-V-495, de coordenadas N 7.494.317,787 m. e E 565.338,524 m.; 340°39'43" e 28,77 m., até o vértice PUMA-V-494, de coordenadas N 7.494.344,936 m. e E 565.328,996 m.; 346°32'37" e 34,71 m., até o vértice PUMA-V-493, de coordenadas N 7.494.378,695 m. e E 565.320,918 m.; 7°15'33" e 19,55 m., até o vértice PUMA-V-492, de coordenadas N 7.494.398,088 m. e E 565.323,389 m.; 15°50'42" e 24,56 m., até o vértice PUMA-V-491, de coordenadas N 7.494.421,711 m. e E 565.330,093 m.; 0°00'00" e 25,74 m., até o vértice PUMA-V-490, de coordenadas N 7.494.447,450 m. e E 565.330,093 m.; 8°15'11" e 24,58 m., até o vértice PUMA-V-489, de coordenadas N 7.494.471,779 m. e E 565.333,622 m.; 28°11'09" e 20,26 m., até o vértice PUMA-V-488, de coordenadas N 7.494.489,637 m. e E 565.343,192 m.; 21°39'39" e 23,90 m., até o vértice PUMA-V-487, de coordenadas N 7.494.511,851 m. e E 565.352,014 m.; 22°09'42" e 32,74 m., até o vértice PUMA-V-486, de coordenadas N 7.494.542,174 m. e E 565.364,365 m.; 15°06'47" e 23,01 m., até o vértice PUMA-V-485, de coordenadas N 7.494.564,387 m. e E 565.370,364 m.; 354°31'22" e 26,07 m., até o vértice PUMA-V-484, de coordenadas N 7.494.590,340 m. e E 565.367,875 m.; 350°31'48" e 23,59 m., até o vértice PUMA-V-483, de coordenadas N 7.494.613,611 m. e E 565.363,994 m.; 2°17'33" e 26,47 m., até o vértice PUMA-V-482, de coordenadas N 7.494.640,056 m. e E 565.365,052 m.; 25°07'59" e 24,93 m., até o vértice PUMA-V-481, de coordenadas N 7.494.662,621 m. e E 565.375,639 m.; 16°56'16" e 19,36 m., até o vértice PUMA-V-480, de coordenadas N 7.494.681,138 m. e E 565.381,278 m.; 29°45'55" e 14,22 m., até o vértice PUMA-V-479, de coordenadas N 7.494.693,478 m. e E 565.388,335 m.; 320°52'59" e 14,54 m., até o vértice PUMA-V-478, de coordenadas N 7.494.704,761 m. e E 565.379,160 m.; 334°25'18" e 17,98 m., até o vértice PUMA-V-477, de coordenadas N 7.494.720,981 m. e E 565.371,397 m.; 325°39'25" e 44,41 m., até o vértice PUMA-V-476, de coordenadas N 7.494.757,650 m. e E 565.346,342 m.; 352°45'25" e 22,39 m., até o vértice PUMA-V-475, de coordenadas N 7.494.779,863 m. e E 565.343,519 m.; 349°01'46" e 48,35 m., até o vértice PUMA-V-474, de coordenadas N 7.494.827,331 m. e E 565.334,318 m.; 340°39'43" e 28,77 m., até o vértice PUMA-V-473, de coordenadas N 7.494.854,481 m. e E 565.324,790 m.; 355°48'37" e 28,76 m., até o vértice PUMA-V-472, de coordenadas N 7.494.883,160 m. e E 565.322,689 m.; 8°54'33" e 29,62 m., até o vértice PUMA-V-471, de coordenadas N 7.494.912,425 m. e E 565.327,277 m.; 6°30'17" e 28,04 m., até o vértice PUMA-V-470, de coordenadas N 7.494.940,280 m. e





DEPARTAMENTO DE  
ADMINISTRAÇÃO

# PREFEITURA DE ASSIS

Paço Municipal "Profª Judith de Oliveira Garcez"  
Secretaria Municipal de Governo e Administração

E 565.330,453 m.; 339°29'02" e 60,50 m., até o vértice PUMA-V-469, de coordenadas N 7.494.996,947 m. e E 565.309,248 m.; 350°57'11" e 31,42 m., até o vértice PUMA-V-468, de coordenadas N 7.495.027,975 m. e E 565.304,307 m.; 327°17'11" e 28,08 m., até o vértice PUMA-V-467, de coordenadas N 7.495.051,598 m. e E 565.289,133 m.; 8°00'40" e 22,79 m., até o vértice PUMA-V-466, de coordenadas N 7.495.074,164 m. e E 565.292,309 m.; 12°10'52" e 34,91 m., até o vértice PUMA-V-465, de coordenadas N 7.495.108,288 m. e E 565.299,675 m.; 343°17'15" e 22,09 m., até o vértice PUMA-V-464, de coordenadas N 7.495.129,444 m. e E 565.293,324 m.; 351°25'26" e 26,03 m., até o vértice PUMA-V-463, de coordenadas N 7.495.155,183 m. e E 565.289,442 m.; 8°08'13" e 22,44 m., até o vértice PUMA-V-462, de coordenadas N 7.495.177,396 m. e E 565.292,618 m.; 11°36'05" e 28,08 m., até o vértice PUMA-V-461, de coordenadas N 7.495.204,898 m. e E 565.298,264 m.; 345°31'54" e 32,62 m., até o vértice PUMA-V-460, de coordenadas N 7.495.236,481 m. e E 565.290,115 m.; 340°12'32" e 33,35 m., até o vértice PUMA-V-459, de coordenadas N 7.495.267,861 m. e E 565.278,823 m.; 350°14'54" e 35,42 m., até o vértice PUMA-V-458, de coordenadas N 7.495.302,768 m. e E 565.272,824 m.; 327°00'49" e 22,12 m., até o vértice PUMA-V-457, de coordenadas N 7.495.321,322 m. e E 565.260,780 m.; 339°07'47" e 15,85 m., até o vértice PUMA-V-456, de coordenadas N 7.495.336,131 m. e E 565.255,134 m.; 2°39'54" e 15,18 m., até o vértice PUMA-V-455, de coordenadas N 7.495.351,293 m. e E 565.255,840 m.; 331°22'11" e 17,68 m., até o vértice PUMA-V-454, de coordenadas N 7.495.366,807 m. e E 565.247,371 m.; 347°37'40" e 26,35 m., até o vértice PUMA-V-453, de coordenadas N 7.495.392,546 m. e E 565.241,724 m.; 340°57'35" e 32,45 m., até o vértice PUMA-V-452, de coordenadas N 7.495.423,221 m. e E 565.231,138 m.; 343°54'26" e 30,67 m., até o vértice PUMA-V-451, de coordenadas N 7.495.452,685 m. e E 565.222,638 m.; 346°56'38" e 29,68 m., até o vértice PUMA-V-450, de coordenadas N 7.495.481,597 m. e E 565.215,933 m.; 341°51'51" e 40,81 m., até o vértice PUMA-V-449, de coordenadas N 7.495.520,382 m. e E 565.203,229 m.; 1°03'29" e 19,17 m., até o vértice PUMA-V-448, de coordenadas N 7.495.539,553 m. e E 565.203,583 m.; 13°13'06" e 35,49 m., até o vértice PUMA-V-447, de coordenadas N 7.495.574,107 m. e E 565.211,700 m.; 358°51'56" e 34,77 m., até o vértice PUMA-V-446, de coordenadas N 7.495.608,873 m. e E 565.211,011 m.; 9°10'11" e 44,29 m., até o vértice PUMA-V-445, de coordenadas N 7.495.652,594 m. e E 565.218,069 m.; 6°59'14" e 49,54 m., até o vértice PUMA-V-444, de coordenadas N 7.495.701,766 m. e E 565.224,095 m.; 10°30'00" e 58,09 m., até o vértice PUMA-V-443, de coordenadas N 7.495.758,886 m. e E 565.234,682 m.; localizado na margem direita da Estrada Municipal - ASS 020 no sentido Assis - Platina, 1



DEPARTAMENTO DE  
ADMINISTRAÇÃO

# PREFEITURA DE ASSIS

Paço Municipal "Profª Judith de Oliveira Garcez"  
Secretaria Municipal de Governo e Administração

deste segue confrontando com a referida estrada com os seguintes azimutes e distâncias: 83°46'17" e 43,37 m., até o vértice PUMA-M-112, de coordenadas N 7.495.763,591 m. e E 565.277,795 m.; 84°38'18" e 1.879,31 m., até o vértice PUMA-M-103, de coordenadas N 7.495.939,201 m. e E 567.148,878 m.; 192°46'09" e 569,22 m., até o vértice PUMA-M-102, de coordenadas N 7.495.384,054 m. e E 567.023,067 m.; 133°02'04" e 85,33 m., até o vértice PUMA-M-101, de coordenadas N 7.495.325,819 m. e E 567.085,441 m.; localizado na divisa com o Sítio Taquaral, propriedade de Maria José Machado Jordan e Outro de Matrícula: 42.337, deste segue confrontando com o referido Sítio Taquaral com os seguintes azimutes e distâncias: 136°45'02" e 30,58 m., até o vértice PUMA-V-416, de coordenadas N 7.495.303,547 m. e E 567.106,391 m.; 152°37'37" e 164,83 m., até o vértice PUMA-V-415, de coordenadas N 7.495.157,173 m. e E 567.182,177 m.; localizado na divisa com o Sítio Santo Antonio, propriedade de Antonio de Oliveira Machado e Outros de Matrícula: 42.338, deste segue confrontando com o referido Sítio Santo Antonio com os seguintes azimutes e distâncias: 152°03'20" e 115,17 m., até o vértice PUMA-M-100, de coordenadas N 7.495.055,432 m. e E 567.236,147 m.; localizado na divisa com o Sítio São José, propriedade de Lurdes de Oliveira Machado Souza, deste segue confrontando com o referido Sítio São José com os seguintes azimutes e distâncias: 152°54'10" e 296,53 m., até o vértice PUMA-M-099, de coordenadas N 7.494.791,446 m. e E 567.371,219 m.; localizado na divisa com o Sítio Boa Fé, propriedade de Roque Delfino de Oliveira Neto de Matrículas: 3.022 e 21.589, deste segue confrontando com o referido Sítio Boa Fé com os seguintes azimutes e distâncias: 157°34'25" e 358,15 m., até o vértice PUMA-M-098, de coordenadas N 7.494.460,388 m. e E 567.507,851 m.; 154°46'26" e 413,73 m., até o vértice PUMA-V-414, de coordenadas N 7.494.086,116 m. e E 567.684,177 m.; localizado na divisa com o Sítio São Luiz, propriedade de Luiz Carlos Guiote de Matrículas: 30.943 e 44.183, deste segue confrontando com o referido Sítio São Luiz com os seguintes azimutes e distâncias: 157°08'49" e 182,21 m., até o vértice PUMA-V-413, de coordenadas N 7.493.918,205 m. e E 567.754,943 m.; localizado na divisa com o Sítio Nossa Senhora Aparecida, propriedade de Ivo Domiciano Cardoso de Matrícula: 44.044, deste segue confrontando com o referido Sítio Nossa Senhora Aparecida com os seguintes azimutes e distâncias: 160°36'54" e 125,42 m., até o vértice PUMA-V-412, de coordenadas N 7.493.799,899 m. e E 567.796,571 m.; localizado na divisa com o Sítio São João, propriedade de Pedro Miguel de Santana de Matrícula: 3.279, deste segue confrontando com o referido Sítio São João com os seguintes azimutes e distâncias: 160°44'38" e 92,15 m., até o vértice PUMA-V-509, de coordenadas N 7.493.712,905 m. e E 567.826,961 m.;



DEPARTAMENTO DE  
ADMINISTRAÇÃO

# PREFEITURA DE ASSIS

Paço Municipal "Profª Judith de Oliveira Garcez"  
Secretaria Municipal de Governo e Administração

localizado na divisa com a Chácara Sossego , propriedade de Luiz Carlos Guiote de Matrícula: 266, deste segue confrontando com a referida Chácara Sossego com os seguintes azimutes e distâncias: 160°44'38" e 129,62 m., até o vértice PUMA-V-411, de coordenadas N 7.493.590,541 m. e E 567.869,707 m.; localizado na divisa com o Sítio São Sebastião , propriedade de João Sebastião dos Santos e Outros de Matrícula nº 16.622 e 43.958, deste segue confrontando com a referida Matrícula nº 16.622 e 43.958 com os seguintes azimutes e distâncias: 162°33'30" e 181,46 m., até o vértice PUMA-V-410, de coordenadas N 7.493.417,428 m. e E 567.924,095 m.; localizado na divisa com o Sítio São João , propriedade de João Sebastião dos Santos e Outros de Matrícula nº 1.151, deste segue confrontando com a referida Matrícula nº 1.151 com os seguintes azimutes e distâncias: 173°38'35" e 138,38 m., até o vértice PUMA-M-097, de coordenadas N 7.493.279,900 m. e E 567.939,417 m.; localizado na divisa com a Chácara Dois Irmãos , propriedade de André Hanisch e Ricardo Hanisch de Matrícula: 3.721, deste segue confrontando com a referida Chácara Dois Irmãos com os seguintes azimutes e distâncias: 134°50'44" e 22,84 m., até o vértice PUMA-V-409, de coordenadas N 7.493.263,793 m. e E 567.955,610 m.; 86°29'58" e 97,77 m., até o vértice PUMA-V-408, de coordenadas N 7.493.269,763 m. e E 568.053,193 m.; 123°08'23" e 21,87 m., até o vértice PUMA-V-407, de coordenadas N 7.493.257,809 m. e E 568.071,503 m.; 164°04'34" e 58,18 m., até o vértice PUMA-V-406, de coordenadas N 7.493.201,860 m. e E 568.087,465 m.; 151°52'01" e 28,04 m., até o vértice PUMA-V-405, de coordenadas N 7.493.177,131 m. e E 568.100,687 m.; 133°53'05" e 87,80 m., até o vértice PUMA-V-404, de coordenadas N 7.493.116,266 m. e E 568.163,971 m.; localizado na divisa com o Sítio Santa Marina , propriedade de Luis Omar Machado da Costa e Outros de Matrícula: 36.284, deste segue confrontando com o referido Sítio Santa Maria com os seguintes azimutes e distâncias: 122°34'06" e 42,52 m., até o vértice PUMA-V-403, de coordenadas N 7.493.093,379 m. e E 568.199,800 m.; 148°27'07" e 62,69 m., até o vértice PUMA-V-402, de coordenadas N 7.493.039,959 m. e E 568.232,598 m.; localizado na divisa com o Sítio Nossa Senhora Aparecida , propriedade de Francisco Escalada de Matrículas: 4.216, 36.285, 37.574 e 43.811, deste segue confrontando com o referido Sítio Nossa Senhora Aparecida com os seguintes azimutes e distâncias: 140°30'53" e 148,71 m., até o vértice PUMA-V-401, de coordenadas N 7.492.925,190 m. e E 568.327,157 m.; 146°34'41" e 102,75 m., até o vértice PUMA-M-096, de coordenadas N 7.492.839,429 m. e E 568.383,753 m.; 150°40'52" e 98,88 m., até o vértice PUMA-V-400, de coordenadas N 7.492.753,215 m. e E 568.432,171 m.; 124°23'23" e 77,49 m., até o vértice PUMA-V-399, de coordenadas N 7.492.709,449 m. e E



DEPARTAMENTO DE  
ADMINISTRAÇÃO

# PREFEITURA DE ASSIS

Paço Municipal "Profª Judith de Oliveira Garcez"  
Secretaria Municipal de Governo e Administração

568.496,115 m.; 127°57'01" e 105,52 m., até o vértice PUMA-V-398, de coordenadas N 7.492.644,557 m. e E 568.579,321 m.; 106°07'42" e 152,94 m., até o vértice PUMA-V-396, de coordenadas N 7.492.602,071 m. e E 568.726,244 m.; localizado na divisa com o Sítio São Rafael, propriedade de Genésio Machado de Lima e Outros de Matrícula: 43.617, deste segue confrontando com o referido Sítio São Rafael com os seguintes azimutes e distâncias: 102°06'28" e 141,32 m., até o vértice PUMA-V-397, de coordenadas N 7.492.572,430 m. e E 568.864,418 m.; 91°52'42" e 149,78 m., até o vértice PUMA-M-095, de coordenadas N 7.492.567,520 m. e E 569.014,115 m.; 170°59'57" e 103,26 m., até o vértice PUMA-M-094, de coordenadas N 7.492.465,536 m. e E 569.030,269 m.; 177°29'49" e 50,87 m., até o vértice PUMA-V-395, de coordenadas N 7.492.414,713 m. e E 569.032,491 m.; 125°51'53" e 92,04 m., até o vértice PUMA-V-394, de coordenadas N 7.492.360,790 m. e E 569.107,078 m.; 139°41'39" e 87,82 m., até o vértice PUMA-V-393, de coordenadas N 7.492.293,819 m. e E 569.163,885 m.; 151°20'08" e 79,60 m., até o vértice PUMA-V-392, de coordenadas N 7.492.223,972 m. e E 569.202,069 m.; 143°07'31" e 52,62 m., até o vértice PUMA-V-391, de coordenadas N 7.492.181,877 m. e E 569.233,646 m.; localizado na divisa com o Sítio Três Pontes, propriedade de Irineu Machado de Lima e Outros de Matrícula: 43.617, deste segue confrontando com o referido Sítio Três Pontes com os seguintes azimutes e distâncias: 123°29'30" e 46,99 m., até o vértice PUMA-V-390, de coordenadas N 7.492.155,946 m. e E 569.272,836 m.; 89°04'23" e 32,20 m., até o vértice PUMA-V-389, de coordenadas N 7.492.156,467 m. e E 569.305,033 m.; 116°51'15" e 27,50 m., até o vértice PUMA-V-388, de coordenadas N 7.492.144,047 m. e E 569.329,564 m.; 224°54'19" e 136,03 m., até o vértice PUMA-M-093, de coordenadas N 7.492.047,701 m. e E 569.233,536 m.; localizado a margem da Rodovia Raposo Tavares - SP 270, deste segue pela referida Rodovia Raposo Tavares - SP 270 com os seguintes azimutes e distâncias: 298°54'52" e 782,08 m., até o vértice PUMA-M-092, de coordenadas N 7.492.425,841 m. e E 568.548,948 m.; 298°57'11" e 1.329,27 m., até o vértice PUMA-M-091, de coordenadas

N 7.493.069,331 m. e E 567.385,810 m.; 298°56'46" e 1.177,86 m., até o vértice PUMA-M-090, de coordenadas N 7.493.639,400 m. e E 566.355,094 m.; 299°00'51" e 882,86 m., até o vértice PUMA-M-089, de coordenadas N 7.494.067,610 m. e

E 565.583,029 m.; 211°30'53" e 49,35 m., até o vértice PUMA-M-088, de coordenadas N 7.494.025,539 m. e E 565.557,233 m.; localizado na divisa com a Chácara Santa Maria, propriedade de Fernande Mazzo de Matrícula nº 9.915, deste segue confrontando com a referida Chácara Santa Maria com os seguintes azimutes e distâncias:



DEPARTAMENTO DE  
ADMINISTRAÇÃO

# PREFEITURA DE ASSIS

Paço Municipal "Profª Judith de Oliveira Garcez"  
Secretaria Municipal de Governo e Administração

214°25'34" e 59,04 m., até o vértice PUMA-V-387, de coordenadas N 7.493.976,841 m. e E 565.523,856 m.; 205°31'17" e 20,08 m., até o vértice PUMA-V-386, de coordenadas N 7.493.958,724 m. e E 565.515,206 m.; 190°11'19" e 18,01 m., até o vértice PUMA-V-385, de coordenadas N 7.493.941,000 m. e E 565.512,021 m.; 197°44'25" e 54,87 m., até o vértice PUMA-V-384, de coordenadas N 7.493.888,737 m. e E 565.495,301 m.; localizado na divisa com a Chácara Pavão, propriedade de José Tomazelli Mazzo de Matrícula nº 9.916, deste segue confrontando com a referida Chácara Pavão com os seguintes azimutes e distâncias: 197°03'14" e 60,50 m., até o vértice PUMA-V-383, de coordenadas N 7.493.830,899 m. e E 565.477,559 m.; localizado na divisa com a Chácara Primavera, propriedade de Espolio de Vitorino Mazzo de Matrícula nº 9.917, deste segue confrontando com a referida Chácara Primavera com os seguintes azimutes e distâncias: 203°19'04" e 25,13 m., até o vértice PUMA-V-382, de coordenadas N 7.493.807,818 m. e E 565.467,610 m.; 201°27'59" e 60,75 m., até o vértice PUMA-V-381, de coordenadas N 7.493.751,282 m. e E 565.445,378 m.; localizado na divisa com a Chácara Anata, propriedade de Valter Gomes Nogueira de Matrícula: 12.124, deste segue confrontando com a referida Chácara Anata com os seguintes azimutes e distâncias: 205°11'59" e 139,94 m., até o vértice PUMA-M-087, de coordenadas N 7.493.624,658 m. e E 565.385,794 m.; localizado na divisa com o Sítio Santo Antonio, propriedade de Antonio Mazzo de Matrícula: 12.123, deste segue confrontando com o referido Sítio Santo Antonio com os seguintes azimutes e distâncias: 212°02'25" e 26,40 m., até o vértice PUMA-V-380, de coordenadas N 7.493.602,277 m. e E 565.371,787 m.; 248°27'32" e 46,19 m., até o vértice PUMA-V-379, de coordenadas N 7.493.585,318 m. e E 565.328,825 m.; 256°50'40" e 48,87 m., até o vértice PUMA-V-378, de coordenadas N 7.493.574,196 m. e E 565.281,240 m.; 264°11'07" e 33,74 m., até o vértice PUMA-M-086, de coordenadas N 7.493.570,778 m. e E 565.247,677 m.; localizado no eixo do Córrego do Pavão, deste segue pelo referido Córrego do Pavão com os seguintes azimutes e distâncias: 105°10'14" e 34,15 m., até o vértice PUMA-V-377, de coordenadas N 7.493.561,842 m. e E 565.280,635 m.; 175°37'11" e 26,75 m., até o vértice PUMA-V-376, de coordenadas N 7.493.535,170 m. e E 565.282,678 m.; 184°54'17" e 13,30 m., até o vértice PUMA-V-375, de coordenadas N 7.493.521,915 m. e E 565.281,541 m.; 162°09'41" e 16,71 m., até o vértice PUMA-V-374, de coordenadas N 7.493.506,010 m. e E 565.286,660 m.; 178°01'23" e 16,48 m., até o vértice PUMA-V-373, de coordenadas N 7.493.489,536 m. e E 565.287,228 m.; 175°41'40" e 27,87 m., até o vértice PUMA-V-372, de coordenadas N 7.493.461,748 m. e E 565.289,320 m.; 187°58'42" e 9,56 m., até o vértice PUMA-V-371, de coordenadas N



DEPARTAMENTO DE  
ADMINISTRAÇÃO

# PREFEITURA DE ASSIS

Paço Municipal "Profª Judith de Oliveira Garcez"  
Secretaria Municipal de Governo e Administração


7.493.452,280 m. e E 565.287,993 m.; 162°11'48" e 10,54 m., até o vértice PUMA-V-370, de coordenadas N 7.493.442,245 m. e E 565.291,216 m.; 177°41'49" e 33,10 m., até o vértice PUMA-V-369, de coordenadas N 7.493.409,176 m. e E 565.292,546 m.; 157°05'07" e 18,50 m., até o vértice PUMA-V-368, de coordenadas N 7.493.392,134 m. e E 565.299,750 m.; 194°55'10" e 24,30 m., até o vértice PUMA-V-367, de coordenadas N 7.493.368,654 m. e E 565.293,494 m.; 193°46'49" e 15,17 m., até o vértice PUMA-V-366, de coordenadas N 7.493.353,916 m. e E 565.289,879 m.; 173°02'20" e 23,46 m., até o vértice PUMA-V-365, de coordenadas N 7.493.330,626 m. e E 565.292,723 m.; 179°36'25" e 27,65 m., até o vértice PUMA-V-364, de coordenadas N 7.493.302,980 m. e E 565.292,912 m.; 193°29'18" e 18,69 m., até o vértice PUMA-V-363, de coordenadas N 7.493.284,803 m. e E 565.288,552 m.; 161°55'10" e 24,49 m., até o vértice PUMA-V-362, de coordenadas N 7.493.261,522 m. e E 565.296,153 m.; 181°38'18" e 26,52 m., até o vértice PUMA-V-361, de coordenadas N 7.493.235,013 m. e E 565.295,395 m.; 198°20'20" e 29,52 m., até o vértice PUMA-V-360, de coordenadas N 7.493.206,989 m. e E 565.286,105 m.; 173°31'15" e 25,10 m., até o vértice PUMA-V-359, de coordenadas N 7.493.182,049 m. e E 565.288,938 m.; 188°26'12" e 36,18 m., até o vértice PUMA-V-358, de coordenadas N 7.493.146,261 m. e E 565.283,630 m.; 200°30'37" e 12,46 m., até o vértice PUMA-V-357, de coordenadas N 7.493.134,588 m. e E 565.279,263 m.; 153°09'03" e 18,89 m., até o vértice PUMA-V-356, de coordenadas N 7.493.117,736 m. e E 565.287,794 m.; 198°49'14" e 18,80 m., até o vértice PUMA-V-355, de coordenadas N 7.493.099,937 m. e E 565.281,727 m.; 161°03'17" e 21,02 m., até o vértice PUMA-V-354, de coordenadas N 7.493.080,055 m. e E 565.288,552 m.; 185°24'14" e 22,18 m., até o vértice PUMA-V-353, de coordenadas N 7.493.057,972 m. e E 565.286,463 m.; 165°36'09" e 22,87 m., até o vértice PUMA-V-352, de coordenadas N 7.493.035,818 m. e E 565.292,150 m.; 161°04'29" e 14,61 m., até o vértice PUMA-V-351, de coordenadas N 7.493.021,996 m. e E 565.296,890 m.; 141°52'06" e 20,59 m., até o vértice PUMA-V-350, de coordenadas N 7.493.005,797 m. e E 565.309,606 m.; 180°49'31" e 26,32 m., até o vértice PUMA-V-349, de coordenadas N 7.492.979,477 m. e E 565.309,227 m.; 198°34'54" e 24,44 m., até o vértice PUMA-V-348, de coordenadas N 7.492.956,314 m. e E 565.301,440 m.; 199°29'52" e 16,47 m., até o vértice PUMA-V-347, de coordenadas N 7.492.940,787 m. e E 565.295,942 m.; 189°11'58" e 13,04 m., até o vértice PUMA-V-346, de coordenadas N 7.492.927,911 m. e E 565.293,857 m.; 156°00'46" e 11,19 m., até o vértice PUMA-V-345, de coordenadas N 7.492.917,686 m. e E 565.298,406 m.; 134°23'16" e 17,79 m., até o vértice PUMA-V-344, de coordenadas N 7.492.905,244 m. e E



DEPARTAMENTO DE  
ADMINISTRAÇÃO

# PREFEITURA DE ASSIS

Paço Municipal "Profª Judith de Oliveira Garcez"  
Secretaria Municipal de Governo e Administração

565.311,117 m.; 167°47'09" e 21,50 m., até o vértice PUMA-V-343, de coordenadas N 7.492.884,226 m. e E 565.315,667 m.; 193°21'04" e 20,08 m., até o vértice PUMA-V-342, de coordenadas N 7.492.864,686 m. e E 565.311,029 m.; 165°46'05" e 29,49 m., até o vértice PUMA-V-341, de coordenadas N 7.492.836,101 m. e E 565.318,279 m.; 141°36'00" e 35,02 m., até o vértice PUMA-V-340, de coordenadas N 7.492.808,659 m. e E 565.340,029 m.; 126°43'07" e 25,28 m., até o vértice PUMA-V-339, de coordenadas N 7.492.793,547 m. e E 565.360,290 m.; 160°39'21" e 31,10 m., até o vértice PUMA-V-338, de coordenadas N 7.492.764,200 m. e E 565.370,593 m.; 173°49'21" e 28,37 m., até o vértice PUMA-V-337, de coordenadas N 7.492.735,996 m. e E 565.373,646 m.; 191°50'05" e 16,74 m., até o vértice PUMA-V-336, de coordenadas N 7.492.719,607 m. e E 565.370,211 m.; 191°02'10" e 29,90 m., até o vértice PUMA-V-335, de coordenadas N 7.492.690,260 m. e E 565.364,488 m.; 175°15'26" e 26,03 m., até o vértice PUMA-V-334, de coordenadas N 7.492.664,322 m. e E 565.366,640 m.; 199°00'08" e 23,85 m., até o vértice PUMA-V-333, de coordenadas N 7.492.641,773 m. e E 565.358,874 m.; 199°43'45" e 30,91 m., até o vértice PUMA-V-332, de coordenadas N 7.492.612,677 m. e E 565.348,440 m.; 238°14'07" e 24,66 m., até o vértice PUMA-V-331, de coordenadas N 7.492.599,695 m. e E 565.327,472 m.; 186°33'13" e 23,40 m., até o vértice PUMA-V-330, de coordenadas N 7.492.576,445 m. e E 565.324,801 m.; 166°41'12" e 21,54 m., até o vértice PUMA-V-329, de coordenadas N 7.492.555,483 m. e E 565.329,762 m.; 153°11'04" e 19,45 m., até o vértice PUMA-V-328, de coordenadas N 7.492.538,129 m. e E 565.338,534 m.; 186°52'41" e 31,86 m., até o vértice PUMA-V-327, de coordenadas N 7.492.506,494 m. e E 565.334,718 m.; 209°23'11" e 27,99 m., até o vértice PUMA-V-326, de coordenadas N 7.492.482,102 m. e E 565.320,981 m.; 177°26'35" e 33,76 m., até o vértice PUMA-V-325, de coordenadas N 7.492.448,380 m. e E 565.322,487 m.; 160°24'21" e 18,21 m., até o vértice PUMA-V-324, de coordenadas N 7.492.431,229 m. e E 565.328,593 m.; 175°27'25" e 24,09 m., até o vértice PUMA-V-323, de coordenadas N 7.492.407,217 m. e E 565.330,500 m.; 170°15'41" e 27,07 m., até o vértice PUMA-V-322, de coordenadas N 7.492.380,538 m. e E 565.335,079 m.; 183°29'05" e 24,98 m., até o vértice PUMA-V-321, de coordenadas N 7.492.355,601 m. e E 565.333,561 m.; 196°52'09" e 39,98 m., até o vértice PUMA-V-320, de coordenadas N 7.492.317,338 m. e E 565.321,958 m.; 174°47'31" e 39,66 m., até o vértice PUMA-V-319, de coordenadas N 7.492.277,837 m. e E 565.325,559 m.; 163°43'19" e 30,16 m., até o vértice PUMA-V-318, de coordenadas N 7.492.248,884 m. e E 565.334,013 m.; 217°36'03" e 29,69 m., até o vértice PUMA-V-317, de coordenadas N 7.492.225,360 m. e E 565.315,896 m.; 180°55'31" 



DEPARTAMENTO DE  
ADMINISTRAÇÃO

# PREFEITURA DE ASSIS

Paço Municipal "Profª Judith de Oliveira Garcez"  
Secretaria Municipal de Governo e Administração

e 37,40 m., até o vértice PUMA-V-316, de coordenadas N 7.492.187,962 m. e E 565.315,292 m.; 178°17'17" e 40,43 m., até o vértice PUMA-V-315, de coordenadas N 7.492.147,548 m. e E 565.316,500 m.; 204°52'38" e 38,89 m., até o vértice PUMA-V-314, de coordenadas N 7.492.112,263 m. e E 565.300,139 m.; 197°40'10" e 41,78 m., até o vértice PUMA-V-313, de coordenadas N 7.492.072,452 m. e E 565.287,457 m.; 196°27'31" e 38,37 m., até o vértice PUMA-V-312, de coordenadas N 7.492.035,658 m. e E 565.276,587 m.; 208°37'18" e 51,54 m., até o vértice PUMA-V-311, de coordenadas N 7.491.990,417 m. e E 565.251,898 m.; localizado a margem da Estrada Municipal - ASS 454, deste segue pela referida Estrada Municipal - ASS 454 com os seguintes azimutes e distâncias: 250°18'54" e 33,32 m., até o vértice PUMA-M-085, de coordenadas N 7.491.979,194 m. e E 565.220,529 m.; localizado no eixo do Córrego do Pavão, deste segue pelo referido Córrego do Pavão com os seguintes azimutes e distâncias: 146°25'49" e 21,60 m., até o vértice PUMA-V-310, de coordenadas N 7.491.961,200 m. e E 565.232,471 m.; 201°38'46" e 72,03 m., até o vértice PUMA-V-309, de coordenadas N 7.491.894,245 m. e E 565.205,899 m.; 205°58'48" e 34,42 m., até o vértice PUMA-V-308, de coordenadas N 7.491.863,302 m. e E 565.190,821 m.; 212°38'59" e 17,91 m., até o vértice PUMA-V-307, de coordenadas N 7.491.848,223 m. e E 565.181,158 m.; 169°26'56" e 26,38 m., até o vértice PUMA-V-306, de coordenadas N 7.491.822,285 m. e E 565.185,989 m.; 194°40'23" e 40,53 m., até o vértice PUMA-V-305, de coordenadas N 7.491.783,078 m. e E 565.175,723 m.; 175°38'05" e 39,61 m., até o vértice PUMA-V-304, de coordenadas N 7.491.743,578 m. e E 565.178,739 m.; 153°24'29" e 31,03 m., até o vértice PUMA-V-303, de coordenadas N 7.491.715,831 m. e E 565.192,628 m.; 204°28'09" e 65,61 m., até o vértice PUMA-V-302, de coordenadas N 7.491.656,115 m. e E 565.165,453 m.; 219°35'01" e 69,23 m., até o vértice PUMA-V-301, de coordenadas N 7.491.602,760 m. e E 565.121,340 m.; 204°19'47" e 41,04 m., até o vértice PUMA-V-300, de coordenadas N 7.491.565,362 m. e E 565.104,431 m.; 215°23'39" e 45,88 m., até o vértice PUMA-V-299, de coordenadas N 7.491.527,965 m. e E 565.077,859 m.; 227°49'34" e 35,04 m., até o vértice PUMA-V-298, de coordenadas N 7.491.504,440 m. e E 565.051,891 m.; 232°10'30" e 32,04 m., até o vértice PUMA-V-297, de coordenadas N 7.491.484,794 m. e E 565.026,587 m.; 201°43'05" e 60,38 m., até o vértice PUMA-V-296, de coordenadas N 7.491.428,698 m. e E 565.004,243 m.; 187°38'57" e 49,91 m., até o vértice PUMA-V-295, de coordenadas N 7.491.379,236 m. e E 564.997,600 m.; 174°01'43" e 40,63 m., até o vértice PUMA-V-294, de coordenadas N 7.491.338,822 m. e E 565.001,827 m.; 155°17'39" e 37,56 m., até o vértice PUMA-V-293, de coordenadas N





DEPARTAMENTO DE  
ADMINISTRAÇÃO

# PREFEITURA DE ASSIS

Paço Municipal "Profª Judith de Oliveira Garcez"  
Secretaria Municipal de Governo e Administração

7.491.304,701 m. e E 565.017,525 m.; 159°15'08" e 23,87 m., até o vértice PUMA-V-292, de coordenadas N 7.491.282,383 m. e E 565.025,980 m.; 184°40'02" e 60,78 m., até o vértice PUMA-V-291, de coordenadas N 7.491.221,806 m. e E 565.021,034 m.; 173°46'09" e 78,38 m., até o vértice PUMA-V-290, de coordenadas N 7.491.143,886 m. e E 565.029,542 m.; 171°21'30" e 64,89 m., até o vértice PUMA-V-289, de coordenadas N 7.491.079,736 m. e E 565.039,291 m.; 186°39'36" e 60,08 m., até o vértice PUMA-V-288, de coordenadas N 7.491.020,061 m. e E 565.032,324 m.; 222°17'50" e 44,37 m., até o vértice PUMA-V-287, de coordenadas N 7.490.987,240 m. e E 565.002,461 m.; localizado no eixo do Córrego do Matão, deste segue pelo referido Córrego do Matão com os seguintes azimutes e distâncias: 252°46'19" e 73,72 m., até o vértice PUMA-M-084, de coordenadas N 7.490.965,406 m. e

E 564.932,052 m.; localizado na divisa com o Sítio Canaa, propriedade de Nilton Cardoso de Almeida e Outros de Matrículas: 32.365, 32.367, 39.241 e 39.242, deste segue confrontando com o referido Sítio Canaa com os seguintes azimutes e distâncias: 329°26'01" e 35,75 m., até o vértice PUMA-V-286, de coordenadas N 7.490.996,191 m. e E 564.913,870 m.; localizado no eixo do Córrego do Matão, deste segue pelo referido Córrego do Matão com os seguintes azimutes e distâncias: 307°31'22" e 65,71 m., até o vértice PUMA-V-285, de coordenadas N 7.491.036,213 m. e E 564.861,755 m.; 329°26'27" e 93,28 m., até o vértice PUMA-V-284, de coordenadas N 7.491.116,535 m. e E 564.814,330 m.; 304°44'01" e 59,35 m., até o vértice PUMA-V-283, de coordenadas N 7.491.150,351 m. e E 564.765,555 m.; 305°51'35" e 57,73 m., até o vértice PUMA-V-282, de coordenadas N 7.491.184,167 m. e E 564.718,771 m.; 322°24'31" e 32,63 m., até o vértice PUMA-V-281, de coordenadas N 7.491.210,026 m. e E 564.698,863 m.; 270°00'00" e 81,62 m., até o vértice PUMA-V-280, de coordenadas N 7.491.210,026 m. e E 564.617,240 m.; 259°42'12" e 44,51 m., até o vértice PUMA-V-279, de coordenadas N 7.491.202,069 m. e E 564.573,442 m.; 316°22'11" e 28,62 m., até o vértice PUMA-V-278, de coordenadas N 7.491.222,788 m. e E 564.553,692 m.; 338°02'42" e 47,51 m., até o vértice PUMA-V-277, de coordenadas N 7.491.266,857 m. e E 564.535,927 m.; 294°55'14" e 20,38 m., até o vértice PUMA-V-276, de coordenadas N 7.491.275,442 m. e E 564.517,448 m.; 300°22'41" e 39,41 m., até o vértice PUMA-V-275, de coordenadas N 7.491.295,371 m. e E 564.483,450 m.; 284°01'30" e 41,12 m., até o vértice PUMA-V-274, de coordenadas N 7.491.305,336 m. e E 564.443,558 m.; 273°27'55" e 59,95 m., até o vértice PUMA-V-273, de coordenadas N 7.491.308,960 m. e E 564.383,721 m.; 296°01'48" e 41,69 m., até o vértice PUMA-V-272, de coordenadas N 7.491.327,256 m. e E



DEPARTAMENTO DE  
ADMINISTRAÇÃO

# PREFEITURA DE ASSIS

Paço Municipal "Profª Judith de Oliveira Garcez"  
Secretaria Municipal de Governo e Administração

564.346,257 m.; 304°33'07" e 40,73 m., até o vértice PUMA-V-271, de coordenadas N 7.491.350,356 m. e E 564.312,712 m.; 311°31'11" e 47,83 m., até o vértice PUMA-V-270, de coordenadas N 7.491.382,061 m. e E 564.276,901 m.; 314°24'14" e 31,85 m., até o vértice PUMA-V-269, de coordenadas N 7.491.404,344 m. e E 564.254,149 m.; localizado na divisa com o Sítio Canaa, propriedade de Nilton Cardoso de Almeida e Outros de Matrículas: 32.365, 32.367, 39.241 e 39.242, deste segue confrontando com o referido Sítio Canaa com os seguintes azimutes e distâncias: 219°15'12" e 40,95 m., até o vértice PUMA-V-268, de coordenadas N 7.491.372,635 m. e E 564.228,238 m.; 219°15'12" e 292,12 m., até o vértice PUMA M 083, de coordenadas N 7.491.146,431 m. e E 564.043,400 m.; localizado na divisa com o Sítio Água do Matão, propriedade de Alcides Martinhão e Outros de Matrícula: 1.070, deste segue confrontando com o referido Eugênio Martiño e Outros com os seguintes azimutes e distâncias: 311°01'32" e 214,59 m., até o vértice PUMA-V-508, de coordenadas N 7.491.287,287 m. e E 563.881,508 m.; localizado na divisa com o Sítio sem Denominação, propriedade de Orlando de Marchi de Matrícula: 31.391, deste segue confrontando com o referido Orlando de Marchi com os seguintes azimutes e distâncias: 311°01'32" e 114,44 m., até o vértice PUMA-V-267, de coordenadas N 7.491.362,404 m. e E 563.795,174 m.; 318°46'51" e 75,69 m., até o vértice PUMA-V-507, de coordenadas N 7.491.419,335 m. e E 563.745,301 m.; localizado na divisa com o Sítio Matsumoto, propriedade de Flavio Mitsuo Matsumoto e Outros de Matrícula nº. 690, deste segue confrontando com o referido Sítio Matsumoto com os seguintes azimutes e distâncias: 318°46'51" e 231,97 m., até o vértice PUMA-M-082, de coordenadas N 7.491.593,820 m. e E 563.592,447 m.; 230°23'55" e 1.387,46 m., até o vértice PUMA-M-081, de coordenadas N 7.490.709,395 m. e E 562.523,409 m.; localizado na divisa com o imóvel de Juliano Gulotti denominado Sítio Cabiúna II, matrículas: 17.578 e 36.258, deste segue confrontando com o referido Sítio Cabiúna II com os seguintes azimutes e distâncias: 339°01'07" e 127,96 m., até o vértice PUMA-M-080, de coordenadas N 7.490.828,867 m. e E 562.477,592 m.; 257°53'47" e 253,43 m., até o vértice PUMA-M-079, de coordenadas N 7.490.775,726 m. e E 562.229,791 m.; 250°11'54" e 362,47 m., até o vértice PUMA-M-078, de coordenadas N 7.490.652,934 m. e

E 561.888,755 m.; 160°17'36" e 372,61 m., até o vértice PUMA-M-077, de coordenadas N 7.490.302,151 m. e E 562.014,399 m.; 250°06'02" e 442,25 m., até o vértice PUMA-M-076, de coordenadas N 7.490.151,622 m. e E 561.598,559 m.; localizado na divisa com o imóvel da SABESP denominado Estação de Tratamento de Esgoto do Jacu de Matrícula 38.017 deste segue confrontando com a referida Estação de Tratamento de



DEPARTAMENTO DE  
ADMINISTRAÇÃO

# PREFEITURA DE ASSIS

Paço Municipal "Profª Judith de Oliveira Garcez"  
Secretaria Municipal de Governo e Administração

Esgoto do Jacu com os seguintes azimutes e distâncias: 348°45'26" e 288,30 m., até o vértice PUMA-M-075, de coordenadas N 7.490.434,386 m. e E 561.542,351 m.; 249°40'52" e 598,15 m., até o vértice PUMA-M-074, de coordenadas N 7.490.226,683 m. e E 560.981,419 m.; localizado a margem da Estrada Municipal - ASS 035, deste segue pela referida Estrada Municipal - ASS 035 com os seguintes azimutes e distâncias: 162°16'09" e 750,56 m., até o vértice PUMA-M-073, de coordenadas N 7.489.511,774 m. e E 561.210,000 m.; 248°36'53" e 35,85 m., até o vértice PUMA-M-072, de coordenadas N 7.489.498,701 m. e E 561.176,615 m.; localizado na divisa com a Chácara São Jorge, propriedade de Ida Moreto de matrícula: 21.277, deste segue confrontando com a referida Chácara São Jorge com os seguintes azimutes e distâncias: 306°07'04" e 207,45 m., até o vértice PUMA-M-071, de coordenadas N 7.489.620,981 m. e E 561.009,037 m.; localizado na divisa com o imóvel de Darcy de Paula denominado Chácara São Benedito de Matrícula: 9.788, deste segue confrontando com a referida propriedade com os seguintes azimutes e distâncias: 326°13'30" e 229,49 m., até o vértice PUMA-M-070, de coordenadas N 7.489.811,739 m. e E 560.881,457 m.; localizado na divisa com o imóvel de Túlio Cabiunca denominado Estância Petrópolis de Matrícula: 35.857, deste segue confrontando com a referida Estância Petrópolis com os seguintes azimutes e distâncias: 70°56'32" e 53,54 m., até o vértice PUMA-M-069, de coordenadas N 7.489.829,221 m. e E 560.932,063 m.; 317°26'56" e 205,73 m., até o vértice PUMA-M-068, de coordenadas N 7.489.980,775 m. e E 560.792,940 m.; 20°02'39" e 87,30 m., até o vértice PUMA-M-067, de coordenadas N 7.490.062,791 m. e E 560.822,863 m.; localizado na divisa com o imóvel de Edgard Penha Alvarez denominado Sítio Água da Cabiúna, matrículas: 2.546, 10.044 e 15.552, deste segue confrontando com o referido Sítio Água da Cabiúna com os seguintes azimutes e distâncias: 338°01'30" e 67,26 m., até o vértice PUMA-V-266, de coordenadas N 7.490.125,164 m. e E 560.797,695 m.; 314°30'58" e 230,70 m., até o vértice PUMA-V-265, de coordenadas N 7.490.286,913 m. e E 560.633,190 m.; 328°24'50" e 105,65 m., até o vértice PUMA-M-066, de coordenadas N 7.490.376,914 m. e E 560.577,851 m.; 232°39'14" e 79,08 m., até o vértice PUMA-V-264, de coordenadas N 7.490.328,941 m. e E 560.514,983 m.; 215°26'10" e 58,96 m., até o vértice PUMA-V-263, de coordenadas N 7.490.280,900 m. e E 560.480,796 m.; localizado no eixo do Córrego Cabiúna, deste segue pelo referido Córrego Cabiúna com os seguintes azimutes e distâncias: 282°00'09" e 35,40 m., até o vértice PUMA-V-262, de coordenadas N 7.490.288,260 m. e E 560.446,174 m.; 301°44'18" e 39,94 m., até o vértice PUMA-V-261, de coordenadas N 7.490.309,270 m. e E 560.412,208 m.; 306°57'58" e 51,96 m., até o vértice PUMA-V-260, de coordenadas N



DEPARTAMENTO DE  
ADMINISTRAÇÃO

# PREFEITURA DE ASSIS

Paço Municipal "Profª Judith de Oliveira Garcez"  
Secretaria Municipal de Governo e Administração

7.490.340,514 m. e E 560.370,694 m.; 289°13'10" e 49,43 m., até o vértice PUMA-V-259, de coordenadas N 7.490.356,786 m. e E 560.324,018 m.; 282°24'27" e 60,17 m., até o vértice PUMA-V-258, de coordenadas N 7.490.369,715 m. e E 560.265,252 m.; 307°39'58" e 91,12 m., até o vértice PUMA-V-257, de coordenadas N 7.490.425,392 m. e E 560.193,126 m.; 336°33'54" e 61,48 m., até o vértice PUMA-V-256, de coordenadas N 7.490.481,801 m. e E 560.168,675 m.; 319°00'58" e 45,17 m., até o vértice PUMA-V-255, de coordenadas N 7.490.515,897 m. e E 560.139,052 m.; 310°20'28" e 42,44 m., até o vértice PUMA-V-254, de coordenadas N 7.490.543,371 m. e E 560.106,704 m.; 297°29'41" e 46,31 m., até o vértice PUMA-V-253, de coordenadas N 7.490.564,750 m. e E 560.065,625 m.; 310°18'35" e 37,47 m., até o vértice PUMA-V-252, de coordenadas N 7.490.588,992 m. e E 560.037,051 m.; 323°14'40" e 45,05 m., até o vértice PUMA-V-251, de coordenadas N 7.490.625,084 m. e E 560.010,093 m.; 336°30'19" e 58,15 m., até o vértice PUMA-V-250, de coordenadas N 7.490.678,416 m. e E 559.986,910 m.; 12°16'38" e 23,50 m., até o vértice PUMA-V-249, de coordenadas N 7.490.701,383 m. e E 559.991,908 m.; localizado na divisa com a Fazenda Taquaral, propriedade de Alberto Leandro de Matrícula nº 6.193, deste segue confrontando com a referida Fazenda Taquaral com os seguintes azimutes e distâncias: 348°28'45" e 3,99 m., até o vértice PUMA-V-248, de coordenadas N 7.490.705,289 m. e E 559.991,112 m.; 78°58'31" e 7,96 m., até o vértice PUMA-V-247, de coordenadas N 7.490.706,812 m. e E 559.998,928 m.; 77°01'02" e 31,89 m., até o vértice PUMA-V-246, de coordenadas N 7.490.713,976 m. e E 560.030,000 m.; 73°26'57" e 24,33 m., até o vértice PUMA-M-064, de coordenadas N 7.490.720,907 m. e E 560.053,324 m.; 322°38'27" e 117,42 m., até o vértice PUMA-V-244, de coordenadas

N 7.490.814,240 m. e E 559.982,070 m.; 327°41'38" e 101,93 m., até o vértice PUMA-V-243, de coordenadas N 7.490.900,392 m. e E 559.927,594 m.; 321°51'22" e 121,06 m., até o vértice PUMA-V-242, de coordenadas N 7.490.995,598 m. e E 559.852,825 m.; localizado na divisa com o Sítio Soenvil, propriedade de João Batista de Oliveira de Matrícula nº. 15.371, deste segue confrontando com o referido Sítio Soenvil com os seguintes azimutes e distâncias: 335°35'24" e 70,34 m., até o vértice PUMA-V-241, de coordenadas N 7.491.059,655 m. e E 559.823,755 m.; 344°44'52" e 139,00 m., até o vértice PUMA-M-063, de coordenadas N 7.491.193,759 m. e E 559.787,188 m.; 261°11'05" e 48,15 m., até o vértice PUMA-V-240, de coordenadas N 7.491.186,380 m. e E 559.739,608 m.; 260°36'31" e 47,87 m., até o vértice PUMA-V-239, de coordenadas N 7.491.178,570 m. e E 559.692,383 m.; 208°47'37" e 86,18 m., até o vértice PUMA-M-062, de coordenadas N 7.491.103,043 m. e E 559.650,873 m.; localizado na divisa com a Chácara Nossa Senhora



DEPARTAMENTO DE  
ADMINISTRAÇÃO

# PREFEITURA DE ASSIS

Paço Municipal "Profª Judith de Oliveira Garcez"  
Secretaria Municipal de Governo e Administração

Aparecida, propriedade de Maria Augusta Marques de Lima de Matrícula nº. 3.869, deste segue confrontando com a referida Chácara Nossa Senhora Aparecida com os seguintes azimutes e distâncias: 259°40'09" e 138,26 m., até o vértice PUMA-M-061, de coordenadas N 7.491.078,249 m. e E 559.514,857 m.; 345°37'17" e 28,30 m., até o vértice PUMA-M-060, de coordenadas N 7.491.105,659 m. e E 559.507,831 m.; 260°51'18" e 843,27 m., até o vértice PUMA-M-059, de coordenadas N 7.490.971,636 m. e E 558.675,278 m.; 200°43'11" e 39,03 m., até o vértice PUMA-M-058, de coordenadas N 7.490.935,128 m. e E 558.661,469 m.; localizado na divisa com a propriedade de Ana Maria da Silva Rosa e Outros de Matrículas nº. 54.434 e 54.435, deste segue confrontando com a referida propriedade com os seguintes azimutes e distâncias: 180°29'29" e 435,93 m., até o vértice PUMA-M-057, de coordenadas N 7.490.499,210 m. e E 558.657,730 m.; localizado a margem da Estrada Municipal Sem Denominação, deste segue pela referida Estrada com o seguinte azimute e distância: 298°0'47" e 268,95 m., até o vértice PUMA-V-235, de coordenadas N 7.490.625,527 m. e E 558.420,293 m.; localizada a margem da Estrada Municipal - ASS 455, deste segue pela referida Estrada Municipal - ASS 455 com os seguintes azimutes e distâncias: 199°29'24" e 24,50 m., até o vértice PUMA-M-056, de coordenadas N 7.490.602,435 m. e E 558.412,120 m.; localizada a margem da Estrada Municipal - ASS 455, deste segue pela referida Estrada Municipal - ASS 455 com os seguintes azimutes e distâncias: 203°58'50" e 48,63 m., até o vértice PUMA-V-234, de coordenadas N 7.490.557,998 m. e E 558.392,354 m.; 210°38'46" e 504,35 m., até o vértice PUMA-M-055, de coordenadas N 7.490.124,087 m. e E 558.135,268 m.; localizado na divisa com a Fazenda Aliança, propriedade de Orson Murab Jacob de Matrícula nº. 513, deste segue confrontando com a referida Fazenda Aliança com os seguintes azimutes e distâncias: 318°03'36" e 646,11 m., até o vértice PUMA-M-054, de coordenadas N 7.490.604,697 m. e E 557.703,437 m.; 318°35'14" e 15,35 m., até o vértice PUMA-V-233, de coordenadas N 7.490.616,209 m. e E 557.693,283 m.; 313°03'48" e 17,81 m., até o vértice PUMA-V-232, de coordenadas N 7.490.628,371 m. e E 557.680,270 m.; localizado no eixo do Córrego do Freire, deste segue pelo referido Córrego do Freire, com os seguintes azimutes e distâncias: 240°14'34" e 126,36 m., até o vértice PUMA-V-231, de coordenadas N 7.490.565,654 m. e E 557.570,571 m.; 257°48'49" e 15,57 m., até o vértice PUMA-V-230, de coordenadas N 7.490.562,367 m. e E 557.555,349 m.; 282°13'20" e 17,47 m., até o vértice PUMA-V-229, de coordenadas N 7.490.566,065 m. e E 557.538,276 m.; 258°17'18" e 44,53 m., até o vértice PUMA-V-228, de coordenadas N 7.490.557,025 m. e E 557.494,668 m.; 267°36'09" e 34,38 m., até o vértice PUMA-V-227, de coordenadas N



DEPARTAMENTO DE  
ADMINISTRAÇÃO

# PREFEITURA DE ASSIS

Paço Municipal "Profª Judith de Oliveira Garcez"  
Secretaria Municipal de Governo e Administração

7.490.555,587 m. e E 557.460,317 m.; 289°40'38" e 17,69 m., até o vértice PUMA-V-226, de coordenadas N 7.490.561,545 m. e E 557.443,656 m.; 259°47'46" e 35,22 m., até o vértice PUMA-V-225, de coordenadas N 7.490.555,306 m. e E 557.408,993 m.; 251°10'56" e 20,95 m., até o vértice PUMA-V-224, de coordenadas N 7.490.548,549 m. e E 557.389,167 m.; 299°01'34" e 16,81 m., até o vértice PUMA-V-223, de coordenadas N 7.490.556,704 m. e E 557.374,473 m.; 287°34'24" e 10,03 m., até o vértice PUMA-V-222, de coordenadas N 7.490.559,732 m. e E 557.364,910 m.; 238°12'09" e 7,96 m., até o vértice PUMA-V-221, de coordenadas N 7.490.555,539 m. e E 557.358,145 m.; 295°35'22" e 18,88 m., até o vértice PUMA-V-220, de coordenadas N 7.490.563,693 m. e E 557.341,118 m.; 279°14'58" e 21,74 m., até o vértice PUMA-V-219, de coordenadas N 7.490.567,187 m. e E 557.319,660 m.; 291°59'59" e 22,39 m., até o vértice PUMA-V-218, de coordenadas N 7.490.575,574 m. e E 557.298,901 m.; 272°54'27" e 13,78 m., até o vértice PUMA-V-217, de coordenadas N 7.490.576,273 m. e E 557.285,139 m.; 311°24'41" e 5,74 m., até o vértice PUMA-V-216, de coordenadas N 7.490.580,070 m. e E 557.280,834 m.; 289°20'17" e 9,15 m., até o vértice PUMA-V-215, de coordenadas N 7.490.583,099 m. e E 557.272,204 m.; 285°19'59" e 12,33 m., até o vértice PUMA-V-214, de coordenadas N 7.490.586,360 m. e E 557.260,309 m.; 260°52'49" e 13,23 m., até o vértice PUMA-V-213, de coordenadas N 7.490.584,264 m. e E 557.247,247 m.; 276°54'11" e 7,75 m., até o vértice PUMA-V-212, de coordenadas N 7.490.585,196 m. e E 557.239,550 m.; 342°27'19" e 9,28 m., até o vértice PUMA-V-211, de coordenadas N 7.490.594,049 m. e E 557.236,751 m.; 337°29'49" e 21,94 m., até o vértice PUMA-V-209, de coordenadas N 7.490.614,317 m. e E 557.228,354 m.; 306°40'15" e 15,99 m., até o vértice PUMA-V-208, de coordenadas N 7.490.623,869 m. e E 557.215,525 m.; 288°39'23" e 17,48 m., até o vértice PUMA-V-207, de coordenadas N 7.490.629,461 m. e E 557.198,965 m.; 280°57'34" e 14,58 m., até o vértice PUMA-V-206, de coordenadas N 7.490.632,233 m. e E 557.184,647 m.; 328°12'38" e 11,71 m., até o vértice PUMA-V-205, de coordenadas N 7.490.642,189 m. e E 557.178,477 m.; 273°43'38" e 21,88 m., até o vértice PUMA-V-204, de coordenadas N 7.490.643,611 m. e E 557.156,643 m.; 302°26'27" e 24,75 m., até o vértice PUMA-V-203, de coordenadas N 7.490.656,886 m. e E 557.135,759 m.; 295°56'31" e 36,77 m., até o vértice PUMA-V-202, de coordenadas N 7.490.672,971 m. e E 557.102,695 m.; localizado a margem da Estrada Municipal - ASS 040, deste segue pela referida Estrada Municipal - ASS 040 com os seguintes azimutes e distâncias: 199°31'59" e 29,03 m., até o vértice PUMA-M-053, de coordenadas N 7.490.645,614 m. e E 557.092,990 m.; 9°01'01" e 30,61 m., até o vértice PUMA-V-201, de coordenadas N 7.490.675,849 m. e E 557.097,787 m.;



DEPARTAMENTO DE  
ADMINISTRAÇÃO

# PREFEITURA DE ASSIS

Paço Municipal "Profª Judith de Oliveira Garcez"  
Secretaria Municipal de Governo e Administração

localizado no eixo do Córrego do Freire , deste segue pelo Córrego do Freire com os seguintes azimutes e distâncias: 298°59'03" e 48,92 m., até o vértice PUMA-V-200, de coordenadas N 7.490.699,555 m. e E 557.054,993 m.; 313°32'43" e 78,25 m., até o vértice PUMA-V-245, de coordenadas N 7.490.753,465 m. e E 556.998,274 m.; 318°15'49" e 166,65 m., até o vértice PUMA-V-199, de coordenadas N 7.490.877,820 m. e E 556.887,335 m.; 326°36'10" e 23,54 m., até o vértice PUMA-V-198, de coordenadas N 7.490.897,471 m. e E 556.874,379 m.; 295°05'21" e 16,96 m., até o vértice PUMA-V-197, de coordenadas N 7.490.904,661 m. e E 556.859,024 m.; 342°59'25" e 18,04 m., até o vértice PUMA-V-196, de coordenadas N 7.490.921,915 m. e E 556.853,746 m.; 301°45'06" e 21,57 m., até o vértice PUMA-V-195, de coordenadas N 7.490.933,265 m. e E 556.835,405 m.; 300°32'59" e 24,52 m., até o vértice PUMA-V-194, de coordenadas N 7.490.945,727 m. e E 556.814,292 m.; 330°23'36" e 20,40 m., até o vértice PUMA-V-193, de coordenadas N 7.490.963,461 m. e E 556.804,215 m.; 300°08'40" e 23,86 m., até o vértice PUMA-V-192, de coordenadas N 7.490.975,443 m. e E 556.783,581 m.; 338°10'32" e 10,33 m., até o vértice PUMA-V-191, de coordenadas N 7.490.985,029 m. e E 556.779,742 m.; 306°50'16" e 28,78 m., até o vértice PUMA-V-190, de coordenadas N 7.491.002,284 m. e E 556.756,709 m.; 298°40'40" e 22,97 m., até o vértice PUMA-V-189, de coordenadas N 7.491.013,308 m. e E 556.736,555 m.; 314°25'58" e 57,93 m., até o vértice PUMA-V-188, de coordenadas N 7.491.053,861 m. e E 556.695,191 m.; 314°57'59" e 29,16 m., até o vértice PUMA-V-187, de coordenadas N 7.491.074,470 m. e E 556.674,558 m.; 333°24'29" e 12,86 m., até o vértice PUMA-V-186, de coordenadas N 7.491.085,973 m. e E 556.668,799 m.; 317°23'10" e 24,10 m., até o vértice PUMA-V-185, de coordenadas N 7.491.103,707 m. e E 556.652,484 m.; 289°16'09" e 10,17 m., até o vértice PUMA-V-184, de coordenadas N 7.491.107,062 m. e E 556.642,887 m.; 315°37'30" e 29,50 m., até o vértice PUMA-V-183, de coordenadas N 7.491.128,151 m. e E 556.622,253 m.; 315°57'15" e 39,34 m., até o vértice PUMA-V-182, de coordenadas N 7.491.156,429 m. e E 556.594,902 m.; 312°44'49" e 43,78 m., até o vértice PUMA-V-181, de coordenadas N 7.491.186,146 m. e E 556.562,751 m.; 313°49'14" e 33,92 m., até o vértice PUMA-V-180, de coordenadas N 7.491.209,631 m. e E 556.538,279 m.; 313°23'14" e 57,57 m., até o vértice PUMA-V-179, de coordenadas N 7.491.249,178 m. e E 556.496,440 m.; 307°25'06" e 28,40 m., até o vértice PUMA-V-178, de coordenadas N 7.491.266,433 m. e E 556.473,887 m.; localizado a margem da Estrada Municipal - ASS 040, deste segue pela referida Estrada Municipal - ASS 040 com os seguintes azimutes e distâncias: 254°00'46" e 29,14 m., até o vértice PUMA-M-052, de coordenadas N



DEPARTAMENTO DE  
ADMINISTRAÇÃO

# PREFEITURA DE ASSIS

Paço Municipal "Profª Judith de Oliveira Garcez"  
Secretaria Municipal de Governo e Administração

7.491.258,406 m. e E 556.445,872 m.; 45°31'43" e 21,45 m., até o vértice PUMA-V-177, de coordenadas N 7.491.273,434 m. e E 556.461,180 m.; localizado no eixo do Córrego do Freire, deste segue pelo Córrego do Freire com os seguintes azimutes e distâncias: 344°29'36" e 29,18 m., até o vértice PUMA-V-176, de coordenadas N 7.491.301,547 m. e E 556.453,380 m.; 294°21'31" e 22,63 m., até o vértice PUMA-V-175, de coordenadas N 7.491.310,883 m. e E 556.432,760 m.; 341°23'10" e 27,78 m., até o vértice PUMA-V-174, de coordenadas N 7.491.337,214 m. e E 556.423,892 m.; 279°13'09" e 27,05 m., até o vértice PUMA-V-173, de coordenadas N 7.491.341,547 m. e E 556.397,193 m.; 352°28'03" e 16,37 m., até o vértice PUMA-V-172, de coordenadas N 7.491.357,774 m. e E 556.395,048 m.; 303°23'38" e 18,36 m., até o vértice PUMA-V-171, de coordenadas N 7.491.367,878 m. e E 556.379,721 m.; 315°08'12" e 17,46 m., até o vértice PUMA-V-170, de coordenadas N 7.491.380,253 m. e E 556.367,405 m.; 309°50'59" e 29,15 m., até o vértice PUMA-V-169, de coordenadas N 7.491.398,930 m. e E 556.345,028 m.; 313°13'51" e 28,61 m., até o vértice PUMA-V-168, de coordenadas N 7.491.418,525 m. e E 556.324,184 m.; 278°07'14" e 15,17 m., até o vértice PUMA-V-167, de coordenadas N 7.491.420,668 m. e E 556.309,164 m.; 316°12'42" e 19,93 m., até o vértice PUMA-V-166, de coordenadas N 7.491.435,058 m. e E 556.295,370 m.; 299°53'59" e 40,55 m., até o vértice PUMA-V-165, de coordenadas N 7.491.455,271 m. e E 556.260,219 m.; 329°23'28" e 13,59 m., até o vértice PUMA-V-164, de coordenadas N 7.491.466,971 m. e E 556.253,297 m.; 327°54'29" e 19,04 m., até o vértice PUMA-V-163, de coordenadas N 7.491.483,103 m. e E 556.243,181 m.; 288°24'54" e 6,73 m., até o vértice PUMA-V-162, de coordenadas N 7.491.485,230 m. e E 556.236,791 m.; 272°18'52" e 30,73 m.; até o vértice PUMA-V-161, de coordenadas N 7.491.486,471 m. e E 556.206,087 m.; 211°56'18" e 11,07 m., até o vértice PUMA-V-160, de coordenadas N 7.491.477,075 m. e E 556.200,230 m.; 295°13'38" e 10,40 m., até o vértice PUMA-V-159, de coordenadas N 7.491.481,507 m. e E 556.190,823 m.; 28°06'01" e 12,06 m., até o vértice PUMA-V-158, de coordenadas N 7.491.492,144 m. e E 556.196,503 m.; 311°51'36" e 8,37 m., até o vértice PUMA-V-157, de coordenadas N 7.491.497,729 m. e E 556.190,269 m.; 268°10'27" e 16,69 m., até o vértice PUMA-V-156, de coordenadas N 7.491.497,197 m. e E 556.173,586 m.; 331°17'14" e 8,54 m., até o vértice PUMA-V-155, de coordenadas N 7.491.504,685 m. e E 556.169,484 m.; 9°06'04" e 13,47 m., até o vértice PUMA-V-154, de coordenadas N 7.491.517,981 m. e E 556.171,614 m.; 309°06'40" e 9,84 m., até o vértice PUMA-V-153, de coordenadas N 7.491.524,185 m. e E 556.163,982 m.; 259°51'27" e 12,08 m., até o vértice PUMA-V-152, de coordenadas N 7.491.522,058 m. e E 556.152,091 m.; 286°19'48" e 12,11 m., até o





DEPARTAMENTO DE  
ADMINISTRAÇÃO

# PREFEITURA DE ASSIS

**Paço Municipal "Profª Judith de Oliveira Garcez"**  
**Secretaria Municipal de Governo e Administração**

vértice PUMA-V-151, de coordenadas N 7.491.525,462 m. e E 556.140,471 m.; 300°52'58" e 44,70 m., até o vértice PUMA-V-150, de coordenadas N 7.491.548,406 m. e E 556.102,110 m.; 317°24'12" e 40,76 m., até o vértice PUMA-V-149, de coordenadas N 7.491.578,411 m. e E 556.074,522 m.; 315°17'23" e 69,32 m., até o vértice PUMA-V-148, de coordenadas N 7.491.627,677 m. e E 556.025,751 m.; 301°12'41" e 62,47 m., até o vértice PUMA-V-147, de coordenadas N 7.491.660,048 m. e E 555.972,326 m.; 306°32'47" e 84,32 m., até o vértice PUMA-V-146, de coordenadas N 7.491.710,260 m. e E 555.904,582 m.; 314°57'45" e 87,33 m., até o vértice PUMA-V-145, de coordenadas N 7.491.771,970 m. e E 555.842,791 m.; 312°58'07" e 52,85 m., até o vértice PUMA-V-144, de coordenadas N 7.491.807,990 m. e E 555.804,122 m.; 305°23'24" e 49,83 m., até o vértice PUMA-V-143, de coordenadas N 7.491.836,849 m. e E 555.763,498 m.; 310°43'45" e 55,19 m., até o vértice PUMA-V-142, de coordenadas N 7.491.872,857 m. e E 555.721,678 m.; 311°52'39" e 48,43 m., até o vértice PUMA-V-141, de coordenadas N 7.491.905,188 m. e E 555.685,616 m.; 313°36'26" e 45,30 m., até o vértice PUMA-V-140, de coordenadas N 7.491.936,435 m. e E 555.652,812 m.; 304°54'32" e 57,60 m., até o vértice PUMA-V-139, de coordenadas N 7.491.969,398 m. e E 555.605,575 m.; 308°45'49" e 28,42 m., até o vértice PUMA-V-138, de coordenadas N 7.491.987,191 m. e E 555.583,416 m.; 290°56'25" e 35,82 m., até o vértice PUMA-V-137, de coordenadas N 7.491.999,994 m. e E 555.549,961 m.; 286°13'05" e 41,18 m., até o vértice PUMA-V-136, de coordenadas N 7.492.011,494 m. e E 555.510,423 m.; 295°19'19" e 30,58 m., até o vértice PUMA-V-135, de coordenadas N 7.492.024,575 m. e E 555.482,778 m.; 289°34'16" e 24,68 m., até o vértice PUMA-V-134, de coordenadas N 7.492.032,842 m. e E 555.459,523 m.; localizado na margem da Estrada Municipal - ASS 050, deste segue confrontando pela margem esquerda com a referida Estrada no sentido cidade com os seguintes azimutes e distâncias: 256°58'21" e 56,69 m., até o vértice PUMA-M-051, de coordenadas N 7.492.020,064 m. e E 555.404,297 m.; 68°56'27" e 45,39 m., até o vértice PUMA-V-133, de coordenadas N 7.492.036,374 m. e E 555.446,654 m.; 30°28'42" e 7,34 m., até o vértice PUMA-V-132, de coordenadas N 7.492.042,703 m. e E 555.450,379 m.; 32°28'27" e 10,30 m., até o vértice PUMA-V-131, de coordenadas N 7.492.051,396 m. e E 555.455,912 m.; 74°31'01" e 117,88 m., até o vértice PUMA-V-130, de coordenadas N 7.492.082,864 m. e E 555.569,513 m.; 92°28'18" e 148,25 m., até o vértice PUMA-V-129, de coordenadas N 7.492.076,470 m. e E 555.717,622 m.; 105°07'25" e 28,20 m., até o vértice PUMA-M-050, de coordenadas N 7.492.069,112 m. e E 555.744,850 m.; 109°32'05" e 9,23 m., até o vértice PUMA-V-128, de coordenadas N 7.492.066,027 m. e E 555.753,544



DEPARTAMENTO DE  
ADMINISTRAÇÃO

# PREFEITURA DE ASSIS

Paço Municipal "Profª Judith de Oliveira Garcez"  
Secretaria Municipal de Governo e Administração

m.; localizado no eixo do Córrego Água da Fortuninha, deste segue pelo Córrego Água da Fortuninha com os seguintes azimutes e distâncias: 45°54'46" e 48,01 m., até o vértice PUMA-V-127, de coordenadas N 7.492.099,431 m. e E 555.788,030 m.; 45°15'17" e 39,98 m., até o vértice PUMA-V-126, de coordenadas N 7.492.127,573 m. e E 555.816,423 m.; 53°02'09" e 56,10 m., até o vértice PUMA-V-125, de coordenadas N 7.492.161,310 m. e E 555.861,252 m.; 36°36'00" e 78,49 m., até o vértice PUMA-V-124, de coordenadas N 7.492.224,321 m. e E 555.908,048 m.; 38°15'59" e 41,40 m., até o vértice PUMA-V-123, de coordenadas N 7.492.256,827 m. e E 555.933,689 m.; 37°10'44" e 61,20 m., até o vértice PUMA-V-122, de coordenadas N 7.492.305,586 m. e E 555.970,671 m.; 40°54'05" e 69,46 m., até o vértice PUMA-V-121, de coordenadas N 7.492.358,083 m. e E 556.016,148 m.; 40°12'23" e 78,68 m., até o vértice PUMA-V-120, de coordenadas N 7.492.418,170 m. e E 556.066,936 m.; 41°59'29" e 72,23 m., até o vértice PUMA-V-119, de coordenadas N 7.492.471,854 m. e E 556.115,259 m.; localizado a margem da Rodovia de Acesso - SPA 409/333, deste segue pela referida Rodovia de Acesso - SPA 409/333 com os seguintes azimutes e distâncias: 38°02'24" e 47,69 m., até o vértice PUMA-V-118, de coordenadas N 7.492.509,416 m. e E 556.144,648 m.; 286°13'03" e 43,04 m., até o vértice PUMA-M-049, de coordenadas N 7.492.521,436 m. e E 556.103,320 m.; 286°13'03" e 691,44 m., até o vértice PUMA-M-048, de coordenadas N 7.492.714,545 m. e E 555.439,394 m.; 286°35'07" e 1.035,04 m., até o vértice PUMA-M-047, de coordenadas N 7.493.009,990 m. e E 554.447,413 m.; 286°36'30" e 62,90 m., até o vértice PUMA-V-117, de coordenadas N 7.493.027,968 m. e E 554.387,139 m.; 294°15'38" e 29,76 m., até o vértice PUMA-V-116, de coordenadas N 7.493.040,196 m. e E 554.360,007 m.; 306°36'54" e 36,21 m., até o vértice PUMA-V-115, de coordenadas N 7.493.061,794 m. e E 554.330,941 m.; 319°51'48" e 71,78 m., até o vértice PUMA-V-114, de coordenadas N 7.493.116,668 m. e E 554.284,673 m.; 321°57'23" e 91,45 m., até o vértice PUMA-V-113, de coordenadas N 7.493.188,686 m. e E 554.228,317 m.; 338°15'52" e 48,09 m., até o vértice PUMA-V-112, de coordenadas N 7.493.233,361 m. e E 554.210,507 m.; 348°35'11" e 38,49 m., até o vértice PUMA-V-111, de coordenadas N 7.493.271,094 m. e E 554.202,889 m.; 20°10'57" e 29,97 m., até o vértice PUMA-V-110, de coordenadas N 7.493.299,223 m. e E 554.213,229 m.; 51°22'54" e 61,06 m., até o vértice PUMA-M-046, de coordenadas N 7.493.337,333 m. e E 554.260,937 m.; localizado a margem da Rodovia Miguel Jubran - SP 333, deste segue pela referida Rodovia Miguel Jubran - SP 333 com os seguintes azimutes e distâncias: 51°37'15" e 995,10 m., até o vértice PUMA-M-045, de coordenadas N 7.493.955,154 m. e E 555.041,017 m.; 51°38'33" e 854,49 m., até o vértice PUMA-M-044, de coordenadas N



DEPARTAMENTO DE  
ADMINISTRAÇÃO

# PREFEITURA DE ASSIS

**Paço Municipal "Profª Judith de Oliveira Garcez"**  
**Secretaria Municipal de Governo e Administração**

7.494.485,424 m. e E 555.711,069 m.; 310°37'00" e 50,00 m., até o vértice PUMA-V-109, de coordenadas N 7.494.517,973 m. e E 555.673,115 m.; localizado no eixo do Córrego Paulistinha, deste segue pelo Córrego Paulistinha com os seguintes azimutes e distâncias: 310°37'00" e 35,71 m., até o vértice PUMA-V-108, de coordenadas N 7.494.541,221 m. e E 555.646,008 m.; 304°45'52" e 27,69 m., até o vértice PUMA-V-107, de coordenadas N 7.494.557,012 m. e E 555.623,257 m.; 312°56'08" e 22,21 m., até o vértice PUMA-V-106, de coordenadas N 7.494.572,143 m. e E 555.606,995 m.; 308°07'29" e 20,41 m., até o vértice PUMA-V-105, de coordenadas N 7.494.584,745 m. e E 555.590,937 m.; 312°34'50" e 23,36 m., até o vértice PUMA-V-104, de coordenadas N 7.494.600,554 m. e E 555.573,733 m.; 310°57'32" e 25,52 m., até o vértice PUMA-V-103, de coordenadas N 7.494.617,280 m. e E 555.554,465 m.; 297°17'17" e 23,49 m., até o vértice PUMA-V-102, de coordenadas N 7.494.628,049 m. e E 555.533,590 m.; 313°13'45" e 25,32 m., até o vértice PUMA-V-101, de coordenadas N 7.494.645,393 m. e E 555.515,139 m.; 313°22'32" e 23,35 m., até o vértice PUMA-V-100, de coordenadas N 7.494.661,431 m. e E 555.498,164 m.; 306°11'50" e 28,71 m., até o vértice PUMA-V-099, de coordenadas N 7.494.678,386 m. e E 555.474,996 m.; 319°15'20" e 41,75 m., até o vértice PUMA-V-098, de coordenadas N 7.494.710,015 m. e E 555.447,748 m.; 335°10'18" e 25,92 m., até o vértice PUMA-V-097, de coordenadas N 7.494.733,536 m. e E 555.436,866 m.; 316°20'29" e 15,76 m., até o vértice PUMA-V-096, de coordenadas N 7.494.744,941 m. e E 555.425,983 m.; 304°04'13" e 20,68 m., até o vértice PUMA-V-095, de coordenadas N 7.494.756,523 m. e E 555.408,857 m.; 286°56'50" e 11,00 m., até o vértice PUMA-V-094, de coordenadas N 7.494.759,731 m. e E 555.398,331 m.; 300°12'55" e 21,12 m., até o vértice PUMA-V-093, de coordenadas N 7.494.770,359 m. e E 555.380,081 m.; 305°39'30" e 15,59 m., até o vértice PUMA-V-092, de coordenadas N 7.494.779,447 m. e E 555.367,415 m.; 320°13'03" e 23,42 m., até o vértice PUMA-V-091, de coordenadas N 7.494.797,444 m. e E 555.352,429 m.; 277°12'16" e 11,24 m., até o vértice PUMA-V-090, de coordenadas N 7.494.798,853 m. e E 555.341,282 m.; 306°54'39" e 35,09 m., até o vértice PUMA-V-089, de coordenadas N 7.494.819,925 m. e E 555.313,228 m.; 311°24'19" e 38,30 m., até o vértice PUMA-V-088, de coordenadas N 7.494.845,257 m. e E 555.284,501 m.; 290°37'08" e 39,15 m., até o vértice PUMA-V-087, de coordenadas N 7.494.859,045 m. e E 555.247,855 m.; 292°43'37" e 22,63 m., até o vértice PUMA-V-086, de coordenadas N 7.494.867,787 m. e E 555.226,983 m.; 349°48'46" e 17,77 m., até o vértice PUMA-V-085, de coordenadas N 7.494.885,273 m. e E 555.223,841 m.; 331°17'10" e 27,98 m., até o vértice PUMA-V-084, de coordenadas N 7.494.909,812 m. e E



DEPARTAMENTO DE  
ADMINISTRAÇÃO

# PREFEITURA DE ASSIS

Paço Municipal "Profª Judith de Oliveira Garcez"  
Secretaria Municipal de Governo e Administração

555.210,398 m.; 297°59'42" e 61,59 m., até o vértice PUMA-V-083, de coordenadas N 7.494.938,723 m. e E 555.156,012 m.; 294°14'32" e 45,61 m., até o vértice PUMA-V-082, de coordenadas N 7.494.957,450 m. e E 555.114,425 m.; 304°51'23" e 50,60 m., até o vértice PUMA-V-081, de coordenadas N 7.494.986,368 m. e E 555.072,905 m.; 304°13'30" e 31,49 m., até o vértice PUMA-V-080, de coordenadas N 7.495.004,077 m. e E 555.046,871 m.; 313°52'19" e 24,91 m., até o vértice PUMA-V-079, de coordenadas N 7.495.021,339 m. e E 555.028,916 m.; 317°30'36" e 31,50 m., até o vértice PUMA-V-078, de coordenadas N 7.495.044,568 m. e E 555.007,638 m.; 39°14'24" e 24,83 m., até o vértice PUMA-V-077, de coordenadas N 7.495.063,799 m. e E 555.023,346 m.; 47°34'01" e 40,50 m., até o vértice PUMA-V-076, de coordenadas N 7.495.091,128 m. e E 555.053,240 m.; 36°08'15" e 56,73 m., até o vértice PUMA-V-075, de coordenadas N 7.495.136,940 m. e E 555.086,693 m.; 48°08'24" e 51,76 m., até o vértice PUMA-V-074, de coordenadas N 7.495.171,478 m. e E 555.125,240 m.; 47°39'35" e 61,84 m., até o vértice PUMA-V-073, de coordenadas N 7.495.213,127 m. e E 555.170,947 m.; 49°31'04" e 57,99 m., até o vértice PUMA-V-072, de coordenadas N 7.495.250,772 m. e E 555.215,052 m.; 32°23'49" e 67,35 m., até o vértice PUMA-V-071, de coordenadas N 7.495.307,640 m. e E 555.251,137 m.; 46°10'45" e 50,20 m., até o vértice PUMA-V-070, de coordenadas N 7.495.342,400 m. e E 555.287,358 m.; localizado na divisa com o Sítio São Benedito, propriedade de José Braz Cardoso de Matrícula nº 15.250, deste segue confrontando com o referido Sítio São Benedito com os seguintes azimutes e distâncias: 316°10'45" e 12,87 m., até o vértice PUMA-V-069, de coordenadas N 7.495.351,683 m. e E 555.278,449 m.; 316°35'42" e 9,51 m., até o vértice PUMA-M-042, de coordenadas N 7.495.358,591 m. e E 555.271,916 m.; 300°42'14" e 26,12 m., até o vértice PUMA-V-068, de coordenadas N 7.495.371,927 m. e

E 555.249,458 m.; 297°41'50" e 770,09 m., até o vértice PUMA-M-041, de coordenadas N 7.495.729,864 m. e E 554.567,605 m.; 297°01'02" e 577,46 m., até o vértice PUMA-M-040, de coordenadas N 7.495.992,179 m. e E 554.053,166 m.; localizado na divisa com o Sítio Água Paulista, propriedade de José de Pontes de Matrícula: 9.509, deste segue confrontando com o Sítio Água Paulista com os seguintes azimutes e distâncias: 267°40'13" e 181,98 m., até o vértice PUMA-V-506, de coordenadas N 7.495.984,782 m. e E 553.871,334 m.; localizado na divisa com o Sítio São Pedro, propriedade de Espólio de Pedro Alves de Lima de Matrícula: 11.988, deste segue confrontando com o Sítio São Pedro com os seguintes azimutes e distâncias: 267°40'13" e 275,20 m., até o vértice PUMA-M-039, de coordenadas N 7.495.973,594 m. e E 553.596,358 m.; 177°11'21" e 297,81 m., até o vértice PUMA-M-038, de coordenadas N 7.495.676,144 m. e E



DEPARTAMENTO DE  
ADMINISTRAÇÃO

# PREFEITURA DE ASSIS

Paço Municipal "Profª Judith de Oliveira Garcez"  
Secretaria Municipal de Governo e Administração

553.610,962 m.; 177°38'54" e 469,91 m., até o vértice PUMA-M-037, de coordenadas

N 7.495.206,632 m. e E 553.630,244 m.; 265°09'09" e 201,39 m.; até o vértice PUMA-V-067, de coordenadas N 7.495.189,614 m. e E 553.429,572 m.; 265°57'58" e 59,45 m., até o vértice PUMA-V-066, de coordenadas N 7.495.185,431 m. e E 553.370,269 m.; 253°36'45" e 107,15 m., até o vértice PUMA-V-065, de coordenadas N 7.495.155,201 m. e E 553.267,472 m.; localizado no eixo do Córrego Água do Baixadão, deste segue pelo referido Córrego Água do Baixadão com os seguintes azimutes e distâncias: 255°43'55" e 74,85 m., até o vértice PUMA-V-064, de coordenadas N 7.495.136,754 m. e E 553.194,933 m.; 250°12'27" e 81,60 m., até o vértice PUMA-V-063, de coordenadas N 7.495.109,122 m. e E 553.118,150 m.; 296°24'09" e 53,26 m., até o vértice PUMA-V-062, de coordenadas N 7.495.132,807 m. e E 553.070,444 m.; 314°18'54" e 65,96 m., até o vértice PUMA-V-061, de coordenadas N 7.495.178,887 m. e E 553.023,249 m.; 307°51'07" e 46,88 m., até o vértice PUMA-V-060, de coordenadas N 7.495.207,651 m. e E 552.986,236 m.; 305°17'37" e 58,02 m., até o vértice PUMA-V-059, de coordenadas N 7.495.241,170 m. e E 552.938,883 m.; 299°43'28" e 49,72 m., até o vértice PUMA-V-058, de coordenadas N 7.495.265,825 m. e E 552.895,701 m.; 271°30'28" e 44,30 m., até o vértice PUMA-V-057, de coordenadas N 7.495.266,991 m. e E 552.851,419 m.; 253°45'09" e 61,68 m., até o vértice PUMA-V-056, de coordenadas N 7.495.249,732 m. e E 552.792,199 m.; 256°59'04" e 56,56 m., até o vértice PUMA-V-055, de coordenadas N 7.495.236,994 m. e E 552.737,091 m.; 280°02'02" e 40,09 m., até o vértice PUMA-V-054, de coordenadas N 7.495.243,980 m. e E 552.697,610 m.; 288°17'07" e 55,01 m., até o vértice PUMA-V-053, de coordenadas N 7.495.261,238 m. e E 552.645,381 m.; 280°42'25" e 53,47 m., até o vértice PUMA-V-052, de coordenadas N 7.495.271,171 m. e E 552.592,846 m.; 272°30'53" e 37,46 m., até o vértice PUMA-V-051, de coordenadas N 7.495.272,815 m. e E 552.555,422 m.; 286°11'28" e 50,10 m., até o vértice PUMA-V-050, de coordenadas N 7.495.286,786 m. e E 552.507,305 m.; 284°28'24" e 48,94 m., até o vértice PUMA-V-049, de coordenadas N 7.495.299,017 m. e E 552.459,920 m.; localizado na divisa com o Sítio Santa Cruz, propriedade de Dirceu Chavier de Pontes de Matrícula: 48.160 deste segue confrontando com o referido Sítio Santa Cruz com os seguintes azimutes e distâncias: 25°18'58" e 6,01 m., até o vértice PUMA-V-048, de coordenadas N 7.495.304,452 m. e E 552.462,491 m.; 25°18'58" e 30,07 m., até o vértice PUMA-M-036, de coordenadas N 7.495.331,631 m. e E 552.475,347 m.; 31°25'17" e 61,88 m., até o vértice PUMA-V-047, de coordenadas N 7.495.384,438 m. e E 552.507,608 m.; 27°01'33" e 109,49 m., até o vértice PUMA-V-046, de coordenadas N 7.495.481,968 m. e E 552.557,358 m.; localizado



DEPARTAMENTO DE  
ADMINISTRAÇÃO

# PREFEITURA DE ASSIS

Paço Municipal "Profª Judith de Oliveira Garcez"  
Secretaria Municipal de Governo e Administração

na divisa com o Sítio São Carlos, propriedade de Juliano de Alencar Batistela de Matrícula: 42.427, deste segue confrontando com o referido Sítio São Carlos com os seguintes azimutes e distâncias: 18°10'34" e 94,54 m., até o vértice PUMA-V-045, de coordenadas N 7.495.571,791 m. e E 552.586,849 m.; localizado na divisa com o Sítio Estância Novo Horizonte, propriedade de Otair Batistela de Matrícula: 42.426, deste segue confrontando com o referido Sítio Estância Novo Horizonte com os seguintes azimutes e distâncias: 9°55'14" e 118,64 m., até o vértice PUMA-V-044, de coordenadas N 7.495.688,657 m. e E 552.607,289 m.; localizado na divisa com a Chácara Vilarejo do Sol, propriedade de Moacir Batistela de Matrícula: 42.426, deste segue confrontando com a referida Chácara Vilarejo do Sol com os seguintes azimutes e distâncias: 14°48'21" e 147,19 m., até o vértice PUMA-M-035, de coordenadas N 7.495.830,964 m. e E 552.644,903 m.; localizado na divisa com o Sítio Santa Ana, propriedade de Luiz Antonio Batistela de Matrícula nº 41.234, deste segue confrontando com o referido Sítio Santa Ana com os seguintes azimutes e distâncias: 29°00'33" e 73,82 m., até o vértice PUMA-V-043, de coordenadas N 7.495.895,526 m. e E 552.680,704 m.; 32°41'29" e 49,95 m., até o vértice PUMA-V-042, de coordenadas N 7.495.937,568 m. e E 552.707,685 m.; localizado na divisa com o Sítio Esperança, propriedade de Jacir Batistela de Matrícula: 42.423, deste segue confrontando com o referido Sítio Esperança com os seguintes azimutes e distâncias: 42°23'31" e 50,63 m., até o vértice PUMA-V-041, de coordenadas N 7.495.974,957 m. e E 552.741,817 m.; 43°45'10" e 104,92 m., até o vértice PUMA-V-040, de coordenadas N 7.496.050,747 m. e E 552.814,377 m.; localizado na divisa com a Chácara Joana D' Arque, propriedade de Dirce Inocência de Pontes de Matrícula: 26.611, deste segue confrontando com a referida Chácara Joana D' Arque com os seguintes azimutes e distâncias: 35°35'06" e 81,91 m., até o vértice PUMA-V-039, de coordenadas N 7.496.117,358 m. e E 552.862,039 m.; 42°19'38" e 14,56 m., até o vértice PUMA-M-034, de coordenadas N 7.496.128,121 m. e E 552.871,842 m.; localizado na margem da Estrada Municipal - ASS 457, deste segue confrontando pela margem esquerda com a referida Estrada no sentido cidade com os seguintes azimutes e distâncias: 68°19'11" e 337,85 m., até o vértice PUMA-M-033, de coordenadas N 7.496.252,930 m. e E 553.185,788 m.; localizado na divisa com o Sítio Malaguti, propriedade de Alberto Malaguti de matrícula: 20.989, deste segue confrontando com o referido Sítio Malaguti com os seguintes azimutes e distâncias: 86°15'07" e 469,94 m., até o vértice PUMA-M-032, de coordenadas N 7.496.283,650 m. e E 553.654,719 m.; 46°38'47" e 121,28 m., até o vértice PUMA-V-038, de coordenadas N 7.496.366,909 m. e E 553.742,905 m.; 39°24'52" e 82,55 m., até o vértice PUMA-V-037, de coordenadas N





DEPARTAMENTO DE  
ADMINISTRAÇÃO

# PREFEITURA DE ASSIS

Paço Municipal "Profª Judith de Oliveira Garcez"  
Secretaria Municipal de Governo e Administração

7.496.430,683 m. e E 553.795,316 m.; 27°01'10" e 63,35 m., até o vértice PUMA-V-036, de coordenadas N 7.496.487,116 m. e E 553.824,094 m.; localizado na margem da Estrada Municipal - ASS 457, deste segue confrontando pela margem esquerda com a referida Estrada no sentido cidade com os seguintes azimutes e distâncias: 17°38'33" e 41,96 m., até o vértice PUMA-V-035, de coordenadas N 7.496.527,105 m. e E 553.836,812 m.; 18°05'45" e 25,56 m., até o vértice PUMA-V-034, de coordenadas N 7.496.551,404 m. e E 553.844,753 m.; 32°28'28" e 17,69 m., até o vértice PUMA-V-033, de coordenadas N 7.496.566,327 m. e E 553.854,250 m.; localizado na divisa com o Sítio Bela Vista, propriedade de Maria de Lurdes Pontes de Matrícula nº.46.430 e 46.431, deste segue confrontando com o referido Sítio Bela Vista, com os seguintes azimutes e distâncias: 53°13'17" e 68,03 m., até o vértice PUMA-V-032, de coordenadas N 7.496.607,059 m. e E 553.908,741 m.; 50°02'29" e 40,04 m., até o vértice PUMA-M-031, de coordenadas N 7.496.632,773 m. e E 553.939,431 m.; 25°56'41" e 305,79 m., até o vértice PUMA-M-030, de coordenadas N 7.496.907,745 m. e E 554.073,215 m.; localizado a margem Rodovia Raposo Tavares - SP 270, deste segue pela referida Rodovia Raposo Tavares - SP 270 com os seguintes azimutes e distâncias: 9°26'39" e 49,85 m., até o vértice PUMA-M-029, de coordenadas N 7.496.956,920 m. e E 554.081,395 m.; localizado na divisa com propriedade de Espólio Regina de Almeida de Matrícula nº 41.8194, deste segue confrontando com a referida Matrícula nº 41.8194 com os seguintes azimutes e distâncias: 5°06'08" e 289,62 m., até o vértice PUMA-M-028, de coordenadas N 7.497.245,388 m. e E 554.107,151 m.; localizado na divisa com a Fazenda Cabeceira do Cervo, propriedade de José Roberto Duarte de Matrícula nº 21.166, deste segue confrontando com a referida Fazenda Cabeceira do Cervo com os seguintes azimutes e distâncias: 7°18'51" e 453,77 m., até o vértice PUMA-V-505, de coordenadas N 7.497.695,462 m. e E 554.164,919 m.; localizado na divisa com a Fazenda Cabeceira do Cervo, propriedade de Jacyra dos Santos, deste segue confrontando com a referida Jacyra dos Santos com os seguintes azimutes e distâncias: 7°18'51" e 215,93 m., até o vértice PUMA-M-027, de coordenadas N 7.497.909,634 m. e E 554.192,409 m.; 8°07'38" e 183,97 m., até o vértice PUMA-V-504, de coordenadas N 7.498.091,759 m. e E 554.218,417 m.; localizado na divisa com o Sítio Lanci, propriedade de Benedito Garcia de Matrícula nº 46.430, deste segue confrontando com a referida Matrícula nº 46.430 com os seguintes azimutes e distâncias: 8°07'38" e 829,38 m., até o vértice PUMA-M-026, de coordenadas N 7.498.912,807 m. e E 554.335,668 m.; 8°33'13" e 689,17 m., até o vértice PUMA-V-503, de coordenadas N 7.499.594,312 m. e E 554.438,173 m.; localizado na divisa com a Fazenda São Sebastião, y



DEPARTAMENTO DE  
ADMINISTRAÇÃO

# PREFEITURA DE ASSIS

Paço Municipal "Profª Judith de Oliveira Garcez"  
Secretaria Municipal de Governo e Administração

propriedade de Agenor José Flauzino de Matrícula: 7.225, deste segue confrontando com a referida Fazenda São Sebastião com os seguintes azimutes e distâncias: 8°33'13" e 216,95 m., até o vértice PUMA-M-025, ponto inicial da descrição deste perímetro, está Georreferenciado no Sistema Geodésico Brasileiro, coordenadas Plano Retangulares Relativas Sistema UTM - Datum SAD-69.

**Parágrafo Único** - As delimitações constantes desta Lei Complementar encontram-se locados na Planta anexa, no Memorial Descritivo, elaborados pela Engemap – Geoinformação.

**Art. 2º**- Esta Lei Complementar entra em vigor, a partir de sua publicação.

**Art. 3º**- Revogam-se as disposições em contrário.

Prefeitura Municipal de Assis, em 22 de maio de 2014.



**RICARDO PINHEIRO SANTANA**  
Prefeito Municipal



## MEMORIAL DESCRITIVO

Objeto: PERÍMETRO URBANO DO MUNICÍPIO DE ASSIS  
Área: 7.034,29 ha ou 70,34 km<sup>2</sup> Perímetro: 65.890,47 m

Inicia-se a descrição deste perímetro no vértice **PUMA-M-025**, de coordenadas **E 554.470,442 m.** e **N 7.499.808,848 m.**, localizado na divisa com a Fazenda São Sebastião , propriedade de Agenor José Flauzino de Matrícula: 7.225 e na margem da Rodovia Prefeito Homero Severo Lins - SP 284, deste segue confrontando com a referida Rodovia Prefeito Homero Severo Lins - SP 284 com os seguintes azimutes e distâncias: 129°30'49" e 1.731,58 m., até o vértice **PUMA-M-024**, de coordenadas **N 7.498.707,111 m.** e **E 555.806,309 m.**; 129°27'37" e 1.506,46 m., até o vértice **PUMA-M-023**, de coordenadas **N 7.497.749,694 m.** e **E 556.969,396 m.**; 129°26'41" e 1.177,67 m., até o vértice **PUMA-M-022**, de coordenadas **N 7.497.001,481 m.** e **E 557.878,837 m.**; localizado na divisa com o Sítio Panorama , propriedade de Antonio Cesar da Silva , deste segue confrontando com o referido Sítio Panorama com os seguintes azimutes e distâncias: 129°29'44" e 342,47 m., até o vértice **PUMA-V-031**, de coordenadas **N 7.496.783,664 m.** e **E 558.143,111 m.**; 80°44'03" e 66,65 m., até o vértice **PUMA-M-021**, de coordenadas **N 7.496.794,395 m.** e **E 558.208,888 m.**; 80°29'26" e 433,86 m., até o vértice **PUMA-V-030**, de coordenadas **N 7.496.866,073 m.** e **E 558.636,784 m.**; localizado na divisa com a Estância Viva Árvore , propriedade de João Claudio de Oliveira de Matrícula: 47.473, deste segue confrontando com o referido João Claudio de Oliveira com os seguintes azimutes e distâncias: 88°32'55" e 113,92 m., até o vértice **PUMA-M-020**, de coordenadas **N 7.496.868,958 m.** e **E 558.750,664 m.**; 353°36'18" e 57,54 m., até o vértice **PUMA-M-019**, de coordenadas **N 7.496.926,139 m.** e **E 558.744,255 m.**; localizado na divisa com a Estância Viva Árvore , propriedade de Aliteia Dornellis Pinto de Matrícula : 41.168, deste segue confrontando com a referida Aliteia Dornellis Pinto com os seguintes azimutes e distâncias: 61°12'17" e 213,12 m., até o vértice **PUMA-M-018**, de coordenadas **N 7.497.028,797 m.** e **E 558.931,025 m.**; 333°39'19" e 253,30 m., até o vértice



**PUMA-V-502**, de coordenadas **N 7.497.255,793 m.** e **E 558.818,615 m.**; localizado na divisa com o Sítio Bela Vista do Bom Retiro propriedade de Espólio de Helio Saldanha Oliveira Filho de Matrícula: 34.129, deste segue confrontando com a referida propriedade com os seguintes azimutes e distâncias: **334°17'57"** e **438,47 m.**, até o vértice **PUMA-M-017**, de coordenadas **N 7.497.650,885 m.** e **E 558.628,462 m.**; localizado na divisa com o imóvel de Espólio de Helio Saldanha Oliveira Filho denominado Retiro dos Pássaros, matrícula: 16.033, deste segue confrontando com a referida propriedade com os seguintes azimutes e distâncias: **74°39'29"** e **651,17 m.**, até o vértice **PUMA-M-016**, de coordenadas **N 7.497.823,173 m.** e **E 559.256,427 m.**; **353°32'52"** e **50,19 m.**, até o vértice **PUMA-M-015**, de coordenadas **N 7.497.873,049 m.** e **E 559.250,786 m.**; localizado na divisa com o imóvel de Viveiro Flora Vale Assis, deste segue confrontando com a referida propriedade com os seguintes azimutes e distâncias: **77°40'15"** e **424,79 m.**, até o vértice **PUMA-M-014**, de coordenadas **N 7.497.963,753 m.** e **E 559.665,776 m.**; localizado na divisa com Linha de Ferro, deste segue pela referida Linha de Ferro com os seguintes azimutes e distâncias: **173°15'35"** e **403,71 m.**, até o vértice **PUMA-V-029**, de coordenadas **N 7.497.562,830 m.** e **E 559.713,160 m.**; **167°55'02"** e **69,62 m.**, até o vértice **PUMA-V-028**, de coordenadas **N 7.497.494,756 m.** e **E 559.727,732 m.**; **163°19'37"** e **42,46 m.**, até o vértice **PUMA-V-027**, de coordenadas **N 7.497.454,078 m.** e **E 559.739,915 m.**; **157°59'22"** e **53,03 m.**, até o vértice **PUMA-V-025**, de coordenadas **N 7.497.404,910 m.** e **E 559.759,791 m.**; **153°23'27"** e **47,72 m.**, até o vértice **PUMA-V-026**, de coordenadas **N 7.497.362,240 m.** e **E 559.781,167 m.**; **145°05'52"** e **10,67 m.**, até o vértice **PUMA-M-013**, de coordenadas **N 7.497.353,489 m.** e **E 559.787,272 m.**; **143°21'51"** e **486,35 m.**, até o vértice **PUMA-M-012**, de coordenadas **N 7.496.963,224 m.** e **E 560.077,489 m.**; **142°17'30"** e **98,42 m.**, até o vértice **PUMA-V-024**, de coordenadas **N 7.496.885,362 m.** e **E 560.137,686 m.**; **132°44'45"** e **145,87 m.**, até o vértice **PUMA-V-023**, de coordenadas **N 7.496.786,354 m.** e **E 560.244,807 m.**; **117°11'16"** e **143,77 m.**, até o vértice **PUMA-V-022**, de coordenadas **N 7.496.720,665 m.** e **E 560.372,692 m.**; **106°34'16"** e **155,84 m.**, até o vértice **PUMA-V-021**, de coordenadas **N 7.496.676,219 m.** e **E 560.522,056 m.**; **102°36'32"** e **51,39 m.**, até o vértice **PUMA-V-020**, de coordenadas **N 7.496.665,001 m.** e **E 560.572,206 m.**; **112°13'04"** e **56,60 m.**, até o vértice **PUMA-V-019**, de



coordenadas **N 7.496.643,599 m.** e **E 560.624,605 m.**; **123°35'47"** e **39,53 m.**, até o vértice **PUMA-V-018**, de coordenadas **N 7.496.621,725 m.** e **E 560.657,532 m.**; **136°07'47"** e **39,35 m.**, até o vértice **PUMA-V-017**, de coordenadas **N 7.496.593,360 m.** e **E 560.684,800 m.**; **154°06'45"** e **128,68 m.**, até o vértice **PUMA-M-011**, de coordenadas **N 7.496.477,592 m.** e **E 560.740,982 m.**; localizado a margem da Rodovia Raposo Tavares - SP 270 , deste segue pela referida Rodovia Raposo Tavares - SP 270 com os seguintes azimutes e distâncias: **94°06'41"** e **340,73 m.**, até o vértice **PUMA-V-016**, de coordenadas **N 7.496.453,163 m.** e **E 561.080,837 m.**; **76°43'06"** e **68,70 m.**, até o vértice **PUMA-V-015**, de coordenadas **N 7.496.468,946 m.** e **E 561.147,700 m.**; **67°31'48"** e **33,81 m.**, até o vértice **PUMA-M-010**, de coordenadas **N 7.496.481,869 m.** e **E 561.178,944 m.**; **66°59'36"** e **32,96 m.**, até o vértice **PUMA-V-014**, de coordenadas **N 7.496.494,752 m.** e **E 561.209,285 m.**; **69°15'36"** e **118,33 m.**, até o vértice **PUMA-V-013**, de coordenadas **N 7.496.536,654 m.** e **E 561.319,942 m.**; **68°50'54"** e **61,49 m.**, até o vértice **PUMA-V-012**, de coordenadas **N 7.496.558,844 m.** e **E 561.377,294 m.**; **58°16'30"** e **46,69 m.**, até o vértice **PUMA-V-011**, de coordenadas **N 7.496.583,394 m.** e **E 561.417,005 m.**; **43°31'46"** e **112,13 m.**, até o vértice **PUMA-V-010**, de coordenadas **N 7.496.664,691 m.** e **E 561.494,233 m.** **45°58'49"** e **9,05 m.**, até o vértice **PUMA-V-009**, de coordenadas **N 7.496.670,979 m.** e **E 561.500,740 m.**; **43°32'04"** e **64,93 m.**, até o vértice **PUMA-M-009**, de coordenadas **N 7.496.718,049 m.** e **E 561.545,461 m.**; localizado a margem da Estrada Municipal - ASS 010, deste segue pela referida Estrada Municipal - ASS 010 com os seguintes azimutes e distâncias: **15°01'22"** e **15,05 m.**, até o vértice **PUMA-V-008**, de coordenadas **N 7.496.732,583 m.** e **E 561.549,362 m.**; **0°28'35"** e **10,06 m.**, até o vértice **PUMA-V-007**, de coordenadas **N 7.496.742,646 m.** e **E 561.549,445 m.**; **337°06'27"** e **17,26 m.**, até o vértice **PUMA-V-006**, de coordenadas **N 7.496.758,546 m.** e **E 561.542,732 m.**; **321°05'51"** e **14,96 m.**, até o vértice **PUMA-V-005**, de coordenadas **N 7.496.770,187 m.** e **E 561.533,337 m.**; **314°02'00"** e **90,40 m.**, até o vértice **PUMA-V-004**, de coordenadas **N 7.496.833,021 m.** e **E 561.468,347 m.**; **320°47'07"** e **34,96 m.**, até o vértice **PUMA-V-003**, de coordenadas **N 7.496.860,105 m.** e **E 561.446,246 m.**; **331°56'24"** e **52,19 m.**, até o vértice **PUMA-M-007**, de coordenadas **N 7.496.906,161 m.** e **E 561.421,696 m.**; **349°58'14"** e **75,33 m.**, até o vértice **PUMA-V-002**, de coordenadas **N 7.496.980,339 m.** e **E 561.408,577 m.**; **13°31'16"** e **278,49 m.**, até o



vértice **PUMA-M-006**, de coordenadas **N 7.497.251,110 m.** e **E 561.473,689 m.**; localizado na divisa com o imóvel de Valdir de Camargo e Outros denominado Chácara Recreio, deste segue confrontando com a referida propriedade com os seguintes azimutes e distâncias: **12°06'40"** e **209,32 m.**, até o vértice **PUMA-V-001**, de coordenadas **N 7.497.455,768 m.** e **E 561.517,606 m.**; **107°07'20"** e **97,98 m.**, até o vértice **PUMA-M-005**, de coordenadas **N 7.497.426,923 m.** e **E 561.611,240 m.**; **19°20'00"** e **242,98 m.**, até o vértice **PUMA-M-004**, de coordenadas **N 7.497.656,203 m.** e **E 561.691,682 m.**; localizado na divisa com a Chácara Rancho Alegre, propriedade de Jorge Anastácio de Matrícula: 647, deste segue confrontando com a referida Chácara Rancho Alegre com os seguintes azimutes e distâncias: **120°19'48"** e **555,24 m.**, até o vértice **PUMA-M-003**, de coordenadas **N 7.497.375,817 m.** e **E 562.170,930 m.**; localizado a margem da Rodovia Rachid Rayes - SP 333. Deste segue cruzando a referida rodovia com os seguintes azimutes e distâncias: **133°11'28"** e **57,37 m.**, até o vértice **PUMA-M-128**, de coordenadas **N 7.497.341,760 m.** e **E 562.207,209 m.** localizado a margem da Rodovia Rachid Rayes - SP 333, deste segue pela referida Rodovia Rachid Rayes - SP 333 com os seguintes azimutes e distâncias: **223°22'31"** e **20,55 m.**, até o vértice **PUMA-M-129**, de coordenadas **N 7.497.326,820 m.** e **E 562.193,094 m.**; localizado na divisa do Horto Florestal de Assis - Fazenda do Estado de São Paulo de Matrícula nº: 28.038, deste segue confrontando com a referida Matrícula nº: 28.038 com os seguintes azimutes e distâncias: **120°16'09"** e **844,49 m.**, até o vértice **PUMA-M-122**, de coordenadas **N 7.496.901,143 m.** e **E 562.922,449 m.**; **120°17'49"** e **455,15 m.**, até o vértice **PUMA-M-130**, de coordenadas **N 7.496.671,530 m.** e **E 563.315,432 m.**; **223°45'38"** e **579,65 m.**, até o vértice **PUMA-V-501** de coordenadas **N 7.496.252,884 m.** e **E 562.914,518 m.**; localizado na divisa com a Rua Sete, deste segue confrontando com a referida rua com os seguintes azimutes e distâncias: **223°45'38"** e **15,00 m.**, até o vértice **PUMA-M-131**, de coordenadas **N 7.496.242,051 m.** e **E 562.904,143 m.**; localizado na divisa com o imóvel de Aparecida Helena Silva Souza Dias denominado Estância Retiro, Matrícula: 33.636, deste segue confrontando com a referida propriedade com os seguintes azimutes e distâncias: **301°47'31"** e **358,93 m.**, até o vértice **PUMA-M-118**, de coordenadas **N 7.496.430,547 m.** e **E 562.600,033m.**; **211°57'24"** e **625,71 m.**, até o vértice **PUMA-M-117**, de coordenadas **N 7.495.899,667 m.** e **E 562.268,860m.**; localizado a margem da



Rodovia Raposo Tavares - SP 270, deste segue pela referida Rodovia Raposo Tavares - SP 270 com os seguintes azimutes e distâncias: 211°45'19" e 49,60 m., até o vértice **PUMA-M-116**, de coordenadas **N 7.495.857,493 m.** e **E 562.242,756 m.**; 118°56'21" e 1.138,47 m., até o vértice **PUMA-M-115**, de coordenadas **N 7.495.306,610 m.** e **E 563.239,073 m.**; 118°55'59" e 534,79 m., até o vértice **PUMA-M-114**, de coordenadas **N 7.495.047,886 m.** e **E 563.707,114 m.**; 119°06'34" e 1.849,44 m., até o vértice **PUMA-M-113**, de coordenadas **N 7.494.148,171 m.** e **E 565.322,951 m.**; 28°27'09" e 56,79 m., até o vértice **PUMA-V-500**, de coordenadas **N 7.494.198,104 m.** e **E 565.350,008 m.**; localizado no eixo do Córrego do Pavão, deste segue pelo referido Córrego do Pavão com os seguintes azimutes e distâncias: 4°19'48" e 26,24 m., até o vértice **PUMA-V-499**, de coordenadas **N 7.494.224,270 m.** e **E 565.351,990 m.**; 352°47'07" e 31,36 m., até o vértice **PUMA-V-498**, de coordenadas **N 7.494.255,378 m.** e **E 565.348,052 m.**; 5°05'02" e 15,93 m., até o vértice **PUMA-V-497**, de coordenadas **N 7.494.271,245 m.** e **E 565.349,463 m.**; 332°55'49" e 18,61 m., até o vértice **PUMA-V-496**, de coordenadas **N 7.494.287,817 m.** e **E 565.340,994 m.**; 355°17'18" e 30,07 m., até o vértice **PUMA-V-495**, de coordenadas **N 7.494.317,787 m.** e **E 565.338,524 m.**; 340°39'43" e 28,77 m., até o vértice **PUMA-V-494**, de coordenadas **N 7.494.344,936 m.** e **E 565.328,996 m.**; 346°32'37" e 34,71 m., até o vértice **PUMA-V-493**, de coordenadas **N 7.494.378,695 m.** e **E 565.320,918 m.**; 7°15'33" e 19,55 m., até o vértice **PUMA-V-492**, de coordenadas **N 7.494.398,088 m.** e **E 565.323,389 m.**; 15°50'42" e 24,56 m., até o vértice **PUMA-V-491**, de coordenadas **N 7.494.421,711 m.** e **E 565.330,093 m.**; 0°00'00" e 25,74 m., até o vértice **PUMA-V-490**, de coordenadas **N 7.494.447,450 m.** e **E 565.330,093 m.**; 8°15'11" e 24,58 m., até o vértice **PUMA-V-489**, de coordenadas **N 7.494.471,779 m.** e **E 565.333,622 m.**; 28°11'09" e 20,26 m., até o vértice **PUMA-V-488**, de coordenadas **N 7.494.489,637 m.** e **E 565.343,192 m.**; 21°39'39" e 23,90 m., até o vértice **PUMA-V-487**, de coordenadas **N 7.494.511,851 m.** e **E 565.352,014 m.**; 22°09'42" e 32,74 m., até o vértice **PUMA-V-486**, de coordenadas **N 7.494.542,174 m.** e **E 565.364,365 m.**; 15°06'47" e 23,01 m., até o vértice **PUMA-V-485**, de coordenadas **N 7.494.564,387 m.** e **E 565.370,364 m.**; 354°31'22" e 26,07 m., até o vértice **PUMA-V-484**, de coordenadas **N 7.494.590,340 m.** e **E 565.367,875 m.**; 350°31'48" e 23,59 m., até o vértice **PUMA-V-483**, de coordenadas **N 7.494.613,611 m.** e **E 565.363,994 m.**;



2°17'33" e 26,47 m., até o vértice **PUMA-V-482**, de coordenadas **N 7.494.640,056 m.** e **E 565.365,052 m.**; 25°07'59" e 24,93 m., até o vértice **PUMA-V-481**, de coordenadas **N 7.494.662,621 m.** e **E 565.375,639 m.**; 16°56'16" e 19,36 m., até o vértice **PUMA-V-480**, de coordenadas **N 7.494.681,138 m.** e **E 565.381,278 m.**; 29°45'55" e 14,22 m., até o vértice **PUMA-V-479**, de coordenadas **N 7.494.693,478 m.** e **E 565.388,335 m.**; 320°52'59" e 14,54 m., até o vértice **PUMA-V-478**, de coordenadas **N 7.494.704,761 m.** e **E 565.379,160 m.**; 334°25'18" e 17,98 m., até o vértice **PUMA-V-477**, de coordenadas **N 7.494.720,981 m.** e **E 565.371,397 m.**; 325°39'25" e 44,41 m., até o vértice **PUMA-V-476**, de coordenadas **N 7.494.757,650 m.** e **E 565.346,342 m.**; 352°45'25" e 22,39 m., até o vértice **PUMA-V-475**, de coordenadas **N 7.494.779,863 m.** e **E 565.343,519 m.**; 349°01'46" e 48,35 m., até o vértice **PUMA-V-474**, de coordenadas **N 7.494.827,331 m.** e **E 565.334,318 m.**; 340°39'43" e 28,77 m., até o vértice **PUMA-V-473**, de coordenadas **N 7.494.854,481 m.** e **E 565.324,790 m.**; 355°48'37" e 28,76 m., até o vértice **PUMA-V-472**, de coordenadas **N 7.494.883,160 m.** e **E 565.322,689 m.**; 8°54'33" e 29,62 m., até o vértice **PUMA-V-471**, de coordenadas **N 7.494.912,425 m.** e **E 565.327,277 m.**; 6°30'17" e 28,04 m., até o vértice **PUMA-V-470**, de coordenadas **N 7.494.940,280 m.** e **E 565.330,453 m.**; 339°29'02" e 60,50 m., até o vértice **PUMA-V-469**, de coordenadas **N 7.494.996,947 m.** e **E 565.309,248 m.**; 350°57'11" e 31,42 m., até o vértice **PUMA-V-468**, de coordenadas **N 7.495.027,975 m.** e **E 565.304,307 m.**; 327°17'11" e 28,08 m., até o vértice **PUMA-V-467**, de coordenadas **N 7.495.051,598 m.** e **E 565.289,133 m.**; 8°00'40" e 22,79 m., até o vértice **PUMA-V-466**, de coordenadas **N 7.495.074,164 m.** e **E 565.292,309 m.**; 12°10'52" e 34,91 m., até o vértice **PUMA-V-465**, de coordenadas **N 7.495.108,288 m.** e **E 565.299,675 m.**; 343°17'15" e 22,09 m., até o vértice **PUMA-V-464**, de coordenadas **N 7.495.129,444 m.** e **E 565.293,324 m.**; 351°25'26" e 26,03 m., até o vértice **PUMA-V-463**, de coordenadas **N 7.495.155,183 m.** e **E 565.289,442 m.**; 8°08'13" e 22,44 m., até o vértice **PUMA-V-462**, de coordenadas **N 7.495.177,396 m.** e **E 565.292,618 m.**; 11°36'05" e 28,08 m., até o vértice **PUMA-V-461**, de coordenadas **N 7.495.204,898 m.** e **E 565.298,264 m.**; 345°31'54" e 32,62 m., até o vértice **PUMA-V-460**, de coordenadas **N 7.495.236,481 m.** e **E 565.290,115 m.**; 340°12'32" e 33,35 m., até o vértice **PUMA-V-459**, de coordenadas **N 7.495.267,861 m.** e **E 565.278,823 m.**; 350°14'54" e 35,42 m., até o vértice **PUMA-V-458**, de coordenadas **N 7.495.302,768**



m. e E **565.272,824** m.;  $327^{\circ}00'49''$  e 22,12 m., até o vértice **PUMA-V-457**, de coordenadas N **7.495.321,322** m. e E **565.260,780** m.;  $339^{\circ}07'47''$  e 15,85 m., até o vértice **PUMA-V-456**, de coordenadas N **7.495.336,131** m. e E **565.255,134** m.;  $2^{\circ}39'54''$  e 15,18 m., até o vértice **PUMA-V-455**, de coordenadas N **7.495.351,293** m. e E **565.255,840** m.;  $331^{\circ}22'11''$  e 17,68 m., até o vértice **PUMA-V-454**, de coordenadas N **7.495.366,807** m. e E **565.247,371** m.;  $347^{\circ}37'40''$  e 26,35 m., até o vértice **PUMA-V-453**, de coordenadas N **7.495.392,546** m. e E **565.241,724** m.;  $340^{\circ}57'35''$  e 32,45 m., até o vértice **PUMA-V-452**, de coordenadas N **7.495.423,221** m. e E **565.231,138** m.;  $343^{\circ}54'26''$  e 30,67 m., até o vértice **PUMA-V-451**, de coordenadas N **7.495.452,685** m. e E **565.222,638** m.;  $346^{\circ}56'38''$  e 29,68 m., até o vértice **PUMA-V-450**, de coordenadas N **7.495.481,597** m. e E **565.215,933** m.;  $341^{\circ}51'51''$  e 40,81 m., até o vértice **PUMA-V-449**, de coordenadas N **7.495.520,382** m. e E **565.203,229** m.;  $1^{\circ}03'29''$  e 19,17 m., até o vértice **PUMA-V-448**, de coordenadas N **7.495.539,553** m. e E **565.203,583** m.;  $13^{\circ}13'06''$  e 35,49 m., até o vértice **PUMA-V-447**, de coordenadas N **7.495.574,107** m. e E **565.211,700** m.;  $358^{\circ}51'56''$  e 34,77 m., até o vértice **PUMA-V-446**, de coordenadas N **7.495.608,873** m. e E **565.211,011** m.;  $9^{\circ}10'11''$  e 44,29 m., até o vértice **PUMA-V-445**, de coordenadas N **7.495.652,594** m. e E **565.218,069** m.;  $6^{\circ}59'14''$  e 49,54 m., até o vértice **PUMA-V-444**, de coordenadas N **7.495.701,766** m. e E **565.224,095** m.;  $10^{\circ}30'00''$  e 58,09 m., até o vértice **PUMA-V-443**, de coordenadas N **7.495.758,886** m. e E **565.234,682** m.; localizado na margem direita da Estrada Municipal - ASS 020 no sentido Assis - Platina, deste segue confrontando com a referida estrada com os seguintes azimutes e distâncias:  $83^{\circ}46'17''$  e 43,37 m., até o vértice **PUMA-M-112**, de coordenadas N **7.495.763,591** m. e E **565.277,795** m.;  $84^{\circ}38'18''$  e 1.879,31 m., até o vértice **PUMA-M-103**, de coordenadas N **7.495.939,201** m. e E **567.148,878** m.;  $192^{\circ}46'09''$  e 569,22 m., até o vértice **PUMA-M-102**, de coordenadas N **7.495.384,054** m. e E **567.023,067** m.;  $133^{\circ}02'04''$  e 85,33 m., até o vértice **PUMA-M-101**, de coordenadas N **7.495.325,819** m. e E **567.085,441** m.; localizado na divisa com o Sítio Taquaral, propriedade de Maria José Machado Jordan e Outro de Matrícula: 42.337, deste segue confrontando com o referido Sítio Taquaral com os seguintes azimutes e distâncias:  $136^{\circ}45'02''$  e 30,58 m., até o vértice **PUMA-V-416**, de coordenadas N **7.495.303,547** m. e E **567.106,391** m.;  $152^{\circ}37'37''$  e 164,83 m., até o vértice **PUMA-V-415**, de coordenadas



**N 7.495.157,173 m. e E 567.182,177 m.**; localizado na divisa com o Sítio Santo Antonio , propriedade de Antonio de Oliveira Machado e Outros de Matrícula: 42.338, deste segue confrontando com o referido Sítio Santo Antonio com os seguintes azimutes e distâncias: 152°03'20" e 115,17 m., até o vértice **PUMA-M-100**, de coordenadas **N 7.495.055,432 m. e E 567.236,147 m.**; localizado na divisa com o Sítio São José , propriedade de Lurdes de Oliveira Machado Souza, deste segue confrontando com o referido Sítio São José com os seguintes azimutes e distâncias: 152°54'10" e 296,53 m., até o vértice **PUMA-M-099**, de coordenadas **N 7.494.791,446 m. e E 567.371,219 m.**; localizado na divisa com o Sítio Boa Fé , propriedade de Roque Delfino de Oliveira Neto de Matrículas: 3.022 e 21.589, deste segue confrontando com o referido Sítio Boa Fé com os seguintes azimutes e distâncias: 157°34'25" e 358,15 m., até o vértice **PUMA-M-098**, de coordenadas **N 7.494.460,388 m. e E 567.507,851 m.**; 154°46'26" e 413,73 m., até o vértice **PUMA-V-414**, de coordenadas **N 7.494.086,116 m. e E 567.684,177 m.**; localizado na divisa com o Sítio São Luíz , propriedade de Luiz Carlos Guiote de Matrículas: 30.943 e 44.183, deste segue confrontando com o referido Sítio São Luíz com os seguintes azimutes e distâncias: 157°08'49" e 182,21 m., até o vértice **PUMA-V-413**, de coordenadas **N 7.493.918,205 m. e E 567.754,943 m.**; localizado na divisa com o Sítio Nossa Senhora Aparecida , propriedade de Ivo Domiciano Cardoso de Matrícula: 44.044, deste segue confrontando com o referido Sítio Nossa Senhora Aparecida com os seguintes azimutes e distâncias: 160°36'54" e 125,42 m., até o vértice **PUMA-V-412**, de coordenadas **N 7.493.799,899 m. e E 567.796,571 m.**; localizado na divisa com o Sítio São João , propriedade de Pedro Miguel de Santana de Matrícula: 3.279, deste segue confrontando com o referido Sítio São João com os seguintes azimutes e distâncias: 160°44'38" e 92,15 m., até o vértice **PUMA-V-509**, de coordenadas **N 7.493.712,905 m. e E 567.826,961 m.**; localizado na divisa com a Chácara Sossego , propriedade de Luiz Carlos Guiote de Matrícula: 266, deste segue confrontando com a referida Chácara Sossego com os seguintes azimutes e distâncias: 160°44'38" e 129,62 m., até o vértice **PUMA-V-411**, de coordenadas **N 7.493.590,541 m. e E 567.869,707 m.**; localizado na divisa com o Sítio São Sebastião , propriedade de João Sebastião dos Santos e Outros de Matrícula nº 16.622 e 43.958, deste segue confrontando com a referida Matrícula nº 16.622 e 43.958 com os seguintes azimutes e distâncias: 162°33'30" e 181,46 m., até o





vértice **PUMA-V-410**, de coordenadas **N 7.493.417,428** m. e **E 567.924,095** m.; localizado na divisa com o Sítio São João , propriedade de João Sebastião dos Santos e Outros de Matrícula nº 1.151, deste segue confrontando com a referida Matrícula nº 1.151 com os seguintes azimutes e distâncias: 173°38'35" e 138,38 m., até o vértice **PUMA-M-097**, de coordenadas **N 7.493.279,900** m. e **E 567.939,417** m.; localizado na divisa com a Chácara Dois Irmãos , propriedade de André Hanisch e Ricardo Hanisch de Matrícula: 3.721, deste segue confrontando com a referida Chácara Dois Irmãos com os seguintes azimutes e distâncias: 134°50'44" e 22,84 m., até o vértice **PUMA-V-409**, de coordenadas **N 7.493.263,793** m. e **E 567.955,610** m.; 86°29'58" e 97,77 m., até o vértice **PUMA-V-408**, de coordenadas **N 7.493.269,763** m. e **E 568.053,193** m.; 123°08'23" e 21,87 m., até o vértice **PUMA-V-407**, de coordenadas **N 7.493.257,809** m. e **E 568.071,503** m.; 164°04'34" e 58,18 m., até o vértice **PUMA-V-406**, de coordenadas **N 7.493.201,860** m. e **E 568.087,465** m.; 151°52'01" e 28,04 m., até o vértice **PUMA-V-405**, de coordenadas **N 7.493.177,131** m. e **E 568.100,687** m.; 133°53'05" e 87,80 m., até o vértice **PUMA-V-404**, de coordenadas **N 7.493.116,266** m. e **E 568.163,971** m.; localizado na divisa com o Sítio Santa Marina , propriedade de Luis Omar Machado da Costa e Outros de Matrícula: 36.284, deste segue confrontando com o referido Sítio Santa Maria com os seguintes azimutes e distâncias: 122°34'06" e 42,52 m., até o vértice **PUMA-V-403**, de coordenadas **N 7.493.093,379** m. e **E 568.199,800** m.; 148°27'07" e 62,69 m., até o vértice **PUMA-V-402**, de coordenadas **N 7.493.039,959** m. e **E 568.232,598** m.; localizado na divisa com o Sítio Nossa Senhora Aparecida , propriedade de Francisco Escalada de Matrículas: 4.216, 36.285, 37.574 e 43.811, deste segue confrontando com o referido Sítio Nossa Senhora Aparecida com os seguintes azimutes e distâncias: 140°30'53" e 148,71 m., até o vértice **PUMA-V-401**, de coordenadas **N 7.492.925,190** m. e **E 568.327,157** m.; 146°34'41" e 102,75 m., até o vértice **PUMA-M-096**, de coordenadas **N 7.492.839,429** m. e **E 568.383,753** m.; 150°40'52" e 98,88 m., até o vértice **PUMA-V-400**, de coordenadas **N 7.492.753,215** m. e **E 568.432,171** m.; 124°23'23" e 77,49 m., até o vértice **PUMA-V-399**, de coordenadas **N 7.492.709,449** m. e **E 568.496,115** m.; 127°57'01" e 105,52 m., até o vértice **PUMA-V-398**, de coordenadas **N 7.492.644,557** m. e **E 568.579,321** m.; 106°07'42" e 152,94 m., até o vértice **PUMA-V-396**, de coordenadas **N 7.492.602,071** m. e **E 568.726,244** m.;



localizado na divisa com o Sítio São Rafael , propriedade de Genésio Machado de Lima e Outros de Matrícula: 43.617, deste segue confrontando com o referido Sítio São Rafael com os seguintes azimutes e distâncias: 102°06'28" e 141,32 m., até o vértice **PUMA-V-397**, de coordenadas **N 7.492.572,430 m.** e **E 568.864,418 m.**; 91°52'42" e 149,78 m., até o vértice **PUMA-M-095**, de coordenadas **N 7.492.567,520 m.** e **E 569.014,115 m.**; 170°59'57" e 103,26 m., até o vértice **PUMA-M-094**, de coordenadas **N 7.492.465,536 m.** e **E 569.030,269 m.**; 177°29'49" e 50,87 m., até o vértice **PUMA-V-395**, de coordenadas **N 7.492.414,713 m.** e **E 569.032,491 m.**; 125°51'53" e 92,04 m., até o vértice **PUMA-V-394**, de coordenadas **N 7.492.360,790 m.** e **E 569.107,078 m.**; 139°41'39" e 87,82 m., até o vértice **PUMA-V-393**, de coordenadas **N 7.492.293,819 m.** e **E 569.163,885 m.**; 151°20'08" e 79,60 m., até o vértice **PUMA-V-392**, de coordenadas **N 7.492.223,972 m.** e **E 569.202,069 m.**; 143°07'31" e 52,62 m., até o vértice **PUMA-V-391**, de coordenadas **N 7.492.181,877 m.** e **E 569.233,646 m.**; localizado na divisa com o Sítio Três Pontes, propriedade de Irineu Machado de Lima e Outros de Matrícula: 43.617, deste segue confrontando com o referido Sítio Três Pontes com os seguintes azimutes e distâncias: 123°29'30" e 46,99 m., até o vértice **PUMA-V-390**, de coordenadas **N 7.492.155,946 m.** e **E 569.272,836 m.**; 89°04'23" e 32,20 m., até o vértice **PUMA-V-389**, de coordenadas **N 7.492.156,467 m.** e **E 569.305,033 m.**; 116°51'15" e 27,50 m., até o vértice **PUMA-V-388**, de coordenadas **N 7.492.144,047 m.** e **E 569.329,564 m.**; 224°54'19" e 136,03 m., até o vértice **PUMA-M-093**, de coordenadas **N 7.492.047,701 m.** e **E 569.233,536 m.**; localizado a margem da Rodovia Raposo Tavares - SP 270 , deste segue pela referida Rodovia Raposo Tavares - SP 270 com os seguintes azimutes e distâncias: 298°54'52" e 782,08 m., até o vértice **PUMA-M-092**, de coordenadas **N 7.492.425,841 m.** e **E 568.548,948 m.**; 298°57'11" e 1.329,27 m., até o vértice **PUMA-M-091**, de coordenadas **N 7.493.069,331 m.** e **E 567.385,810 m.**; 298°56'46" e 1.177,86 m., até o vértice **PUMA-M-090**, de coordenadas **N 7.493.639,400 m.** e **E 566.355,094 m.**; 299°00'51" e 882,86 m., até o vértice **PUMA-M-089**, de coordenadas **N 7.494.067,610 m.** e **E 565.583,029 m.**; 211°30'53" e 49,35 m., até o vértice **PUMA-M-088**, de coordenadas **N 7.494.025,539 m.** e **E 565.557,233 m.**; localizado na divisa com a Chácara Santa Maria , propriedade de Fernande Mazzo de Matrícula nº 9.915 , deste segue confrontando com a referida Chácara Santa Maria com os seguintes



azimutes e distâncias: 214°25'34" e 59,04 m., até o vértice **PUMA-V-387**, de coordenadas **N 7.493.976,841 m.** e **E 565.523,856 m.**; 205°31'17" e 20,08 m., até o vértice **PUMA-V-386**, de coordenadas **N 7.493.958,724 m.** e **E 565.515,206 m.**; 190°11'19" e 18,01 m., até o vértice **PUMA-V-385**, de coordenadas **N 7.493.941,000 m.** e **E 565.512,021 m.**; 197°44'25" e 54,87 m., até o vértice **PUMA-V-384**, de coordenadas **N 7.493.888,737 m.** e **E 565.495,301 m.**; localizado na divisa com a Chácara Pavão , propriedade de José Tomazelli Mazzo de Matrícula nº 9.916, deste segue confrontando com a referida Chácara Pavão com os seguintes azimutes e distâncias: 197°03'14" e 60,50 m., até o vértice **PUMA-V-383**, de coordenadas **N 7.493.830,899 m.** e **E 565.477,559 m.**; localizado na divisa com a Chácara Primavera , propriedade de Espolio de Vitorino Mazzo de Matrícula nº 9.917, deste segue confrontando com a referida Chácara Primavera com os seguintes azimutes e distâncias: 203°19'04" e 25,13 m., até o vértice **PUMA-V-382**, de coordenadas **N 7.493.807,818 m.** e **E 565.467,610 m.**; 201°27'59" e 60,75 m., até o vértice **PUMA-V-381**, de coordenadas **N 7.493.751,282 m.** e **E 565.445,378 m.**; localizado na divisa com a Chácara Anata , propriedade de Valter Gomes Nogueira de Matrícula: 12.124, deste segue confrontando com a referida Chácara Anata com os seguintes azimutes e distâncias: 205°11'59" e 139,94 m., até o vértice **PUMA-M-087**, de coordenadas **N 7.493.624,658 m.** e **E 565.385,794 m.**; localizado na divisa com o Sítio Santo Antonio , propriedade de Antonio Mazzo de Matrícula: 12.123, deste segue confrontando com o referido Sítio Santo Antonio com os seguintes azimutes e distâncias: 212°02'25" e 26,40 m., até o vértice **PUMA-V-380**, de coordenadas **N 7.493.602,277 m.** e **E 565.371,787 m.**; 248°27'32" e 46,19 m., até o vértice **PUMA-V-379**, de coordenadas **N 7.493.585,318 m.** e **E 565.328,825 m.**; 256°50'40" e 48,87 m., até o vértice **PUMA-V-378**, de coordenadas **N 7.493.574,196 m.** e **E 565.281,240 m.**; 264°11'07" e 33,74 m., até o vértice **PUMA-M-086**, de coordenadas **N 7.493.570,778 m.** e **E 565.247,677 m.**; localizado no eixo do Córrego do Pavão, deste segue pelo referido Córrego do Pavão com os seguintes azimutes e distâncias: 105°10'14" e 34,15 m., até o vértice **PUMA-V-377**, de coordenadas **N 7.493.561,842 m.** e **E 565.280,635 m.**; 175°37'11" e 26,75 m., até o vértice **PUMA-V-376**, de coordenadas **N 7.493.535,170 m.** e **E 565.282,678 m.**; 184°54'17" e 13,30 m., até o vértice **PUMA-V-375**, de coordenadas **N 7.493.521,915 m.** e **E 565.281,541 m.**; 162°09'41" e 16,71 m., até o vértice **PUMA-V-374**, de



coordenadas N 7.493.506,010 m. e E 565.286,660 m.; 178°01'23" e 16,48 m., até o vértice **PUMA-V-373**, de coordenadas N 7.493.489,536 m. e E 565.287,228 m.; 175°41'40" e 27,87 m., até o vértice **PUMA-V-372**, de coordenadas N 7.493.461,748 m. e E 565.289,320 m.; 187°58'42" e 9,56 m., até o vértice **PUMA-V-371**, de coordenadas N 7.493.452,280 m. e E 565.287,993 m.; 162°11'48" e 10,54 m., até o vértice **PUMA-V-370**, de coordenadas N 7.493.442,245 m. e E 565.291,216 m.; 177°41'49" e 33,10 m., até o vértice **PUMA-V-369**, de coordenadas N 7.493.409,176 m. e E 565.292,546 m.; 157°05'07" e 18,50 m., até o vértice **PUMA-V-368**, de coordenadas N 7.493.392,134 m. e E 565.299,750 m.; 194°55'10" e 24,30 m., até o vértice **PUMA-V-367**, de coordenadas N 7.493.368,654 m. e E 565.293,494 m.; 193°46'49" e 15,17 m., até o vértice **PUMA-V-366**, de coordenadas N 7.493.353,916 m. e E 565.289,879 m.; 173°02'20" e 23,46 m., até o vértice **PUMA-V-365**, de coordenadas N 7.493.330,626 m. e E 565.292,723 m.; 179°36'25" e 27,65 m., até o vértice **PUMA-V-364**, de coordenadas N 7.493.302,980 m. e E 565.292,912 m.; 193°29'18" e 18,69 m., até o vértice **PUMA-V-363**, de coordenadas N 7.493.284,803 m. e E 565.288,552 m.; 161°55'10" e 24,49 m., até o vértice **PUMA-V-362**, de coordenadas N 7.493.261,522 m. e E 565.296,153 m.; 181°38'18" e 26,52 m., até o vértice **PUMA-V-361**, de coordenadas N 7.493.235,013 m. e E 565.295,395 m.; 198°20'20" e 29,52 m., até o vértice **PUMA-V-360**, de coordenadas N 7.493.206,989 m. e E 565.286,105 m.; 173°31'15" e 25,10 m., até o vértice **PUMA-V-359**, de coordenadas N 7.493.182,049 m. e E 565.288,938 m.; 188°26'12" e 36,18 m., até o vértice **PUMA-V-358**, de coordenadas N 7.493.146,261 m. e E 565.283,630 m.; 200°30'37" e 12,46 m., até o vértice **PUMA-V-357**, de coordenadas N 7.493.134,588 m. e E 565.279,263 m.; 153°09'03" e 18,89 m., até o vértice **PUMA-V-356**, de coordenadas N 7.493.117,736 m. e E 565.287,794 m.; 198°49'14" e 18,80 m., até o vértice **PUMA-V-355**, de coordenadas N 7.493.099,937 m. e E 565.281,727 m.; 161°03'17" e 21,02 m., até o vértice **PUMA-V-354**, de coordenadas N 7.493.080,055 m. e E 565.288,552 m.; 185°24'14" e 22,18 m., até o vértice **PUMA-V-353**, de coordenadas N 7.493.057,972 m. e E 565.286,463 m.; 165°36'09" e 22,87 m., até o vértice **PUMA-V-352**, de coordenadas N 7.493.035,818 m. e E 565.292,150 m.; 161°04'29" e 14,61 m., até o vértice **PUMA-V-351**, de coordenadas N 7.493.021,996 m. e E 565.296,890 m.; 141°52'06" e 20,59 m., até o vértice **PUMA-V-350**, de coordenadas N 7.493.005,797 m. e E 565.309,606 m.; 180°49'31" e 26,32 m., até o



vértice **PUMA-V-349**, de coordenadas **N 7.492.979,477 m.** e **E 565.309,227 m.**; **198°34'54"** e **24,44 m.**, até o vértice **PUMA-V-348**, de coordenadas **N 7.492.956,314 m.** e **E 565.301,440 m.**; **199°29'52"** e **16,47 m.**, até o vértice **PUMA-V-347**, de coordenadas **N 7.492.940,787 m.** e **E 565.295,942 m.**; **189°11'58"** e **13,04 m.**, até o vértice **PUMA-V-346**, de coordenadas **N 7.492.927,911 m.** e **E 565.293,857 m.**; **156°00'46"** e **11,19 m.**, até o vértice **PUMA-V-345**, de coordenadas **N 7.492.917,686 m.** e **E 565.298,406 m.**; **134°23'16"** e **17,79 m.**, até o vértice **PUMA-V-344**, de coordenadas **N 7.492.905,244 m.** e **E 565.311,117 m.**; **167°47'09"** e **21,50 m.**, até o vértice **PUMA-V-343**, de coordenadas **N 7.492.884,226 m.** e **E 565.315,667 m.**; **193°21'04"** e **20,08 m.**, até o vértice **PUMA-V-342**, de coordenadas **N 7.492.864,686 m.** e **E 565.311,029 m.**; **165°46'05"** e **29,49 m.**, até o vértice **PUMA-V-341**, de coordenadas **N 7.492.836,101 m.** e **E 565.318,279 m.**; **141°36'00"** e **35,02 m.**, até o vértice **PUMA-V-340**, de coordenadas **N 7.492.808,659 m.** e **E 565.340,029 m.**; **126°43'07"** e **25,28 m.**, até o vértice **PUMA-V-339**, de coordenadas **N 7.492.793,547 m.** e **E 565.360,290 m.**; **160°39'21"** e **31,10 m.**, até o vértice **PUMA-V-338**, de coordenadas **N 7.492.764,200 m.** e **E 565.370,593 m.**; **173°49'21"** e **28,37 m.**, até o vértice **PUMA-V-337**, de coordenadas **N 7.492.735,996 m.** e **E 565.373,646 m.**; **191°50'05"** e **16,74 m.**, até o vértice **PUMA-V-336**, de coordenadas **N 7.492.719,607 m.** e **E 565.370,211 m.**; **191°02'10"** e **29,90 m.**, até o vértice **PUMA-V-335**, de coordenadas **N 7.492.690,260 m.** e **E 565.364,488 m.**; **175°15'26"** e **26,03 m.**, até o vértice **PUMA-V-334**, de coordenadas **N 7.492.664,322 m.** e **E 565.366,640 m.**; **199°00'08"** e **23,85 m.**, até o vértice **PUMA-V-333**, de coordenadas **N 7.492.641,773 m.** e **E 565.358,874 m.**; **199°43'45"** e **30,91 m.**, até o vértice **PUMA-V-332**, de coordenadas **N 7.492.612,677 m.** e **E 565.348,440 m.**; **238°14'07"** e **24,66 m.**, até o vértice **PUMA-V-331**, de coordenadas **N 7.492.599,695 m.** e **E 565.327,472 m.**; **186°33'13"** e **23,40 m.**, até o vértice **PUMA-V-330**, de coordenadas **N 7.492.576,445 m.** e **E 565.324,801 m.**; **166°41'12"** e **21,54 m.**, até o vértice **PUMA-V-329**, de coordenadas **N 7.492.555,483 m.** e **E 565.329,762 m.**; **153°11'04"** e **19,45 m.**, até o vértice **PUMA-V-328**, de coordenadas **N 7.492.538,129 m.** e **E 565.338,534 m.**; **186°52'41"** e **31,86 m.**, até o vértice **PUMA-V-327**, de coordenadas **N 7.492.506,494 m.** e **E 565.334,718 m.**; **209°23'11"** e **27,99 m.**, até o vértice **PUMA-V-326**, de coordenadas **N 7.492.482,102 m.** e **E 565.320,981 m.**; **177°26'35"** e **33,76 m.**, até o vértice **PUMA-V-325**, de coordenadas **N 7.492.448,380 m.** e **E 565.322,487 m.**;



160°24'21" e 18,21 m., até o vértice **PUMA-V-324**, de coordenadas **N 7.492.431,229** m. e **E 565.328,593** m.; 175°27'25" e 24,09 m., até o vértice **PUMA-V-323**, de coordenadas **N 7.492.407,217** m. e **E 565.330,500** m.; 170°15'41" e 27,07 m., até o vértice **PUMA-V-322**, de coordenadas **N 7.492.380,538** m. e **E 565.335,079** m.; 183°29'05" e 24,98 m., até o vértice **PUMA-V-321**, de coordenadas **N 7.492.355,601** m. e **E 565.333,561** m.; 196°52'09" e 39,98 m., até o vértice **PUMA-V-320**, de coordenadas **N 7.492.317,338** m. e **E 565.321,958** m.; 174°47'31" e 39,66 m., até o vértice **PUMA-V-319**, de coordenadas **N 7.492.277,837** m. e **E 565.325,559** m.; 163°43'19" e 30,16 m., até o vértice **PUMA-V-318**, de coordenadas **N 7.492.248,884** m. e **E 565.334,013** m.; 217°36'03" e 29,69 m., até o vértice **PUMA-V-317**, de coordenadas **N 7.492.225,360** m. e **E 565.315,896** m.; 180°55'31" e 37,40 m., até o vértice **PUMA-V-316**, de coordenadas **N 7.492.187,962** m. e **E 565.315,292** m.; 178°17'17" e 40,43 m., até o vértice **PUMA-V-315**, de coordenadas **N 7.492.147,548** m. e **E 565.316,500** m.; 204°52'38" e 38,89 m., até o vértice **PUMA-V-314**, de coordenadas **N 7.492.112,263** m. e **E 565.300,139** m.; 197°40'10" e 41,78 m., até o vértice **PUMA-V-313**, de coordenadas **N 7.492.072,452** m. e **E 565.287,457** m.; 196°27'31" e 38,37 m., até o vértice **PUMA-V-312**, de coordenadas **N 7.492.035,658** m. e **E 565.276,587** m.; 208°37'18" e 51,54 m., até o vértice **PUMA-V-311**, de coordenadas **N 7.491.990,417** m. e **E 565.251,898** m.; localizado a margem da Estrada Municipal - ASS 454, deste segue pela referida Estrada Municipal - ASS 454 com os seguintes azimutes e distâncias: 250°18'54" e 33,32 m., até o vértice **PUMA-M-085**, de coordenadas **N 7.491.979,194** m. e **E 565.220,529** m.; localizado no eixo do Córrego do Pavão, deste segue pelo referido Córrego do Pavão com os seguintes azimutes e distâncias: 146°25'49" e 21,60 m., até o vértice **PUMA-V-310**, de coordenadas **N 7.491.961,200** m. e **E 565.232,471** m.; 201°38'46" e 72,03 m., até o vértice **PUMA-V-309**, de coordenadas **N 7.491.894,245** m. e **E 565.205,899** m.; 205°58'48" e 34,42 m., até o vértice **PUMA-V-308**, de coordenadas **N 7.491.863,302** m. e **E 565.190,821** m.; 212°38'59" e 17,91 m., até o vértice **PUMA-V-307**, de coordenadas **N 7.491.848,223** m. e **E 565.181,158** m.; 169°26'56" e 26,38 m., até o vértice **PUMA-V-306**, de coordenadas **N 7.491.822,285** m. e **E 565.185,989** m.; 194°40'23" e 40,53 m., até o vértice **PUMA-V-305**, de coordenadas **N 7.491.783,078** m. e **E 565.175,723** m.; 175°38'05" e 39,61 m., até o vértice **PUMA-V-304**, de coordenadas **N 7.491.743,578** m. e **E 565.178,739** m.; 153°24'29" e 31,03 m., até o



vértice **PUMA-V-303**, de coordenadas **N 7.491.715,831 m.** e **E 565.192,628 m.**; **204°28'09"** e **65,61 m.**, até o vértice **PUMA-V-302**, de coordenadas **N 7.491.656,115 m.** e **E 565.165,453 m.**; **219°35'01"** e **69,23 m.**, até o vértice **PUMA-V-301**, de coordenadas **N 7.491.602,760 m.** e **E 565.121,340 m.**; **204°19'47"** e **41,04 m.**, até o vértice **PUMA-V-300**, de coordenadas **N 7.491.565,362 m.** e **E 565.104,431 m.**; **215°23'39"** e **45,88 m.**, até o vértice **PUMA-V-299**, de coordenadas **N 7.491.527,965 m.** e **E 565.077,859 m.**; **227°49'34"** e **35,04 m.**, até o vértice **PUMA-V-298**, de coordenadas **N 7.491.504,440 m.** e **E 565.051,891 m.**; **232°10'30"** e **32,04 m.**, até o vértice **PUMA-V-297**, de coordenadas **N 7.491.484,794 m.** e **E 565.026,587 m.**; **201°43'05"** e **60,38 m.**, até o vértice **PUMA-V-296**, de coordenadas **N 7.491.428,698 m.** e **E 565.004,243 m.**; **187°38'57"** e **49,91 m.**, até o vértice **PUMA-V-295**, de coordenadas **N 7.491.379,236 m.** e **E 564.997,600 m.**; **174°01'43"** e **40,63 m.**, até o vértice **PUMA-V-294**, de coordenadas **N 7.491.338,822 m.** e **E 565.001,827 m.**; **155°17'39"** e **37,56 m.**, até o vértice **PUMA-V-293**, de coordenadas **N 7.491.304,701 m.** e **E 565.017,525 m.**; **159°15'08"** e **23,87 m.**, até o vértice **PUMA-V-292**, de coordenadas **N 7.491.282,383 m.** e **E 565.025,980 m.**; **184°40'02"** e **60,78 m.**, até o vértice **PUMA-V-291**, de coordenadas **N 7.491.221,806 m.** e **E 565.021,034 m.**; **173°46'09"** e **78,38 m.**, até o vértice **PUMA-V-290**, de coordenadas **N 7.491.143,886 m.** e **E 565.029,542 m.**; **171°21'30"** e **64,89 m.**, até o vértice **PUMA-V-289**, de coordenadas **N 7.491.079,736 m.** e **E 565.039,291 m.**; **186°39'36"** e **60,08 m.**, até o vértice **PUMA-V-288**, de coordenadas **N 7.491.020,061 m.** e **E 565.032,324 m.**; **222°17'50"** e **44,37 m.**, até o vértice **PUMA-V-287**, de coordenadas **N 7.490.987,240 m.** e **E 565.002,461 m.**; localizado no eixo do Córrego do Matão, deste segue pelo referido Córrego do Matão com os seguintes azimutes e distancias: **252°46'19"** e **73,72 m.**, até o vértice **PUMA-M-084**, de coordenadas **N 7.490.965,406 m.** e **E 564.932,052 m.**; localizado na divisa com o Sítio Canaa, propriedade de Nilton Cardoso de Almeida e Outros de Matrículas: 32.365, 32.367, 39.241 e 39.242, deste segue confrontando com o referido Sítio Canaa com os seguintes azimutes e distâncias: **329°26'01"** e **35,75 m.**, até o vértice **PUMA-V-286**, de coordenadas **N 7.490.996,191 m.** e **E 564.913,870 m.**; localizado no eixo do Córrego do Matão, deste segue pelo referido Córrego do Matão com os seguintes azimutes e distancias: **307°31'22"** e **65,71 m.**, até o vértice **PUMA-V-285**, de coordenadas **N 7.491.036,213 m.** e **E 564.861,755 m.**; **329°26'27"** e **93,28 m.**, até o vértice **PUMA-V-284**, de



coordenadas **N 7.491.116,535 m.** e **E 564.814,330 m.**; **304°44'01"** e **59,35 m.**, até o vértice **PUMA-V-283**, de coordenadas **N 7.491.150,351 m.** e **E 564.765,555 m.**; **305°51'35"** e **57,73 m.**, até o vértice **PUMA-V-282**, de coordenadas **N 7.491.184,167 m.** e **E 564.718,771 m.**; **322°24'31"** e **32,63 m.**, até o vértice **PUMA-V-281**, de coordenadas **N 7.491.210,026 m.** e **E 564.698,863 m.**; **270°00'00"** e **81,62 m.**, até o vértice **PUMA-V-280**, de coordenadas **N 7.491.210,026 m.** e **E 564.617,240 m.**; **259°42'12"** e **44,51 m.**, até o vértice **PUMA-V-279**, de coordenadas **N 7.491.202,069 m.** e **E 564.573,442 m.**; **316°22'11"** e **28,62 m.**, até o vértice **PUMA-V-278**, de coordenadas **N 7.491.222,788 m.** e **E 564.553,692 m.**; **338°02'42"** e **47,51 m.**, até o vértice **PUMA-V-277**, de coordenadas **N 7.491.266,857 m.** e **E 564.535,927 m.**; **294°55'14"** e **20,38 m.**, até o vértice **PUMA-V-276**, de coordenadas **N 7.491.275,442 m.** e **E 564.517,448 m.**; **300°22'41"** e **39,41 m.**, até o vértice **PUMA-V-275**, de coordenadas **N 7.491.295,371 m.** e **E 564.483,450 m.**; **284°01'30"** e **41,12 m.**, até o vértice **PUMA-V-274**, de coordenadas **N 7.491.305,336 m.** e **E 564.443,558 m.**; **273°27'55"** e **59,95 m.**, até o vértice **PUMA-V-273**, de coordenadas **N 7.491.308,960 m.** e **E 564.383,721 m.**; **296°01'48"** e **41,69 m.**, até o vértice **PUMA-V-272**, de coordenadas **N 7.491.327,256 m.** e **E 564.346,257 m.**; **304°33'07"** e **40,73 m.**, até o vértice **PUMA-V-271**, de coordenadas **N 7.491.350,356 m.** e **E 564.312,712 m.**; **311°31'11"** e **47,83 m.**, até o vértice **PUMA-V-270**, de coordenadas **N 7.491.382,061 m.** e **E 564.276,901 m.**; **314°24'14"** e **31,85 m.**, até o vértice **PUMA-V-269**, de coordenadas **N 7.491.404,344 m.** e **E 564.254,149 m.**; localizado na divisa com o Sítio Canaa, propriedade de Nilton Cardoso de Almeida e Outros de Matrículas: 32.365, 32.367, 39.241 e 39.242, deste segue confrontando com o referido Sítio Canaa com os seguintes azimutes e distâncias: **219°15'12"** e **40,95 m.**, até o vértice **PUMA-V-268**, de coordenadas **N 7.491.372,635 m.** e **E 564.228,238 m.**; **219°15'12"** e **292,12 m.**, até o vértice **PUMA M 083**, de coordenadas **N 7.491.146,431 m.** e **E 564.043,400 m.**; localizado na divisa com o Sítio Água do Matão, propriedade de Alcides Martinhão e Outros de Matrícula: 1.070, deste segue confrontando com o referido Eugênio Martiãõ e Outros com os seguintes azimutes e distâncias: **311°01'32"** e **214,59 m.**, até o vértice **PUMA-V-508**, de coordenadas **N 7.491.287,287 m.** e **E 563.881,508 m.**; localizado na divisa com o Sítio sem Denominação, propriedade de Orlando de Marchi de Matrícula: 31.391, deste segue confrontando com o referido Orlando de Marchi com os seguintes azimutes e





distâncias:  $311^{\circ}01'32''$  e 114,44 m., até o vértice **PUMA-V-267**, de coordenadas **N 7.491.362,404 m.** e **E 563.795,174 m.**;  $318^{\circ}46'51''$  e 75,69 m., até o vértice **PUMA-V-507**, de coordenadas **N 7.491.419,335 m.** e **E 563.745,301 m.**; localizado na divisa com o Sítio Matsumoto, propriedade de Flavio Mitsuo Matsumoto e Outros de Matrícula nº. 690, deste segue confrontando com o referido Sítio Matsumoto com os seguintes azimutes e distâncias:  $318^{\circ}46'51''$  e 231,97 m., até o vértice **PUMA-M-082**, de coordenadas **N 7.491.593,820 m.** e **E 563.592,447 m.**;  $230^{\circ}23'55''$  e 1.387,46 m., até o vértice **PUMA-M-081**, de coordenadas **N 7.490.709,395 m.** e **E 562.523,409 m.**; localizado na divisa com o imóvel de Juliano Gulotti denominado Sítio Cabiúna II, matrículas: 17.578 e 36.258, deste segue confrontando com o referido Sítio Cabiúna II com os seguintes azimutes e distâncias:  $339^{\circ}01'07''$  e 127,96 m., até o vértice **PUMA-M-080**, de coordenadas **N 7.490.828,867 m.** e **E 562.477,592 m.**;  $257^{\circ}53'47''$  e 253,43 m., até o vértice **PUMA-M-079**, de coordenadas **N 7.490.775,726 m.** e **E 562.229,791 m.**;  $250^{\circ}11'54''$  e 362,47 m., até o vértice **PUMA-M-078**, de coordenadas **N 7.490.652,934 m.** e **E 561.888,755 m.**;  $160^{\circ}17'36''$  e 372,61 m., até o vértice **PUMA-M-077**, de coordenadas **N 7.490.302,151 m.** e **E 562.014,399 m.**;  $250^{\circ}06'02''$  e 442,25 m., até o vértice **PUMA-M-076**, de coordenadas **N 7.490.151,622 m.** e **E 561.598,559 m.**; localizado na divisa com o imóvel da SABESP denominado Estação de Tratamento de Esgoto do Jacu de Matrícula 38.017 deste segue confrontando com a referida Estação de Tratamento de Esgoto do Jacu com os seguintes azimutes e distâncias:  $348^{\circ}45'26''$  e 288,30 m., até o vértice **PUMA-M-075**, de coordenadas **N 7.490.434,386 m.** e **E 561.542,351 m.**;  $249^{\circ}40'52''$  e 598,15 m., até o vértice **PUMA-M-074**, de coordenadas **N 7.490.226,683 m.** e **E 560.981,419 m.**; localizado a margem da Estrada Municipal - ASS 035, deste segue pela referida Estrada Municipal - ASS 035 com os seguintes azimutes e distâncias:  $162^{\circ}16'09''$  e 750,56 m., até o vértice **PUMA-M-073**, de coordenadas **N 7.489.511,774 m.** e **E 561.210,000 m.**;  $248^{\circ}36'53''$  e 35,85 m., até o vértice **PUMA-M-072**, de coordenadas **N 7.489.498,701 m.** e **E 561.176,615 m.**; localizado na divisa com a Chácara São Jorge, propriedade de Ida Moreto de matrícula: 21.277, deste segue confrontando com a referida Chácara São Jorge com os seguintes azimutes e distâncias:  $306^{\circ}07'04''$  e 207,45 m., até o vértice **PUMA-M-071**, de coordenadas **N 7.489.620,981 m.** e **E 561.009,037 m.**; localizado na divisa com o imóvel de Darcy



de Paula denominado Chácara São Benedito de Matrícula: 9.788, deste segue confrontando com a referida propriedade com os seguintes azimutes e distâncias: 326°13'30" e 229,49 m., até o vértice **PUMA-M-070**, de coordenadas **N 7.489.811,739 m.** e **E 560.881,457 m.**; localizado na divisa com o imóvel de Túlio Cabianca denominado Estância Petrópolis de Matrícula: 35.857, deste segue confrontando com a referida Estância Petrópolis com os seguintes azimutes e distâncias: 70°56'32" e 53,54 m., até o vértice **PUMA-M-069**, de coordenadas **N 7.489.829,221 m.** e **E 560.932,063 m.**; 317°26'56" e 205,73 m., até o vértice **PUMA-M-068**, de coordenadas **N 7.489.980,775 m.** e **E 560.792,940 m.**; 20°02'39" e 87,30 m., até o vértice **PUMA-M-067**, de coordenadas **N 7.490.062,791 m.** e **E 560.822,863 m.**; localizado na divisa com o imóvel de Edgard Penha Alvarez denominado Sítio Água da Cabiúna, matrículas: 2.546, 10.044 e 15.552, deste segue confrontando com o referido Sítio Água da Cabiúna com os seguintes azimutes e distâncias: 338°01'30" e 67,26 m., até o vértice **PUMA-V-266**, de coordenadas **N 7.490.125,164 m.** e **E 560.797,695 m.**; 314°30'58" e 230,70 m., até o vértice **PUMA-V-265**, de coordenadas **N 7.490.286,913 m.** e **E 560.633,190 m.**; 328°24'50" e 105,65 m., até o vértice **PUMA-M-066**, de coordenadas **N 7.490.376,914 m.** e **E 560.577,851 m.**; 232°39'14" e 79,08 m., até o vértice **PUMA-V-264**, de coordenadas **N 7.490.328,941 m.** e **E 560.514,983 m.**; 215°26'10" e 58,96 m., até o vértice **PUMA-V-263**, de coordenadas **N 7.490.280,900 m.** e **E 560.480,796 m.**; localizado no eixo do Córrego Cabiúna, deste segue pelo referido Córrego Cabiúna com os seguintes azimutes e distâncias: 282°00'09" e 35,40 m., até o vértice **PUMA-V-262**, de coordenadas **N 7.490.288,260 m.** e **E 560.446,174 m.**; 301°44'18" e 39,94 m., até o vértice **PUMA-V-261**, de coordenadas **N 7.490.309,270 m.** e **E 560.412,208 m.**; 306°57'58" e 51,96 m., até o vértice **PUMA-V-260**, de coordenadas **N 7.490.340,514 m.** e **E 560.370,694 m.**; 289°13'10" e 49,43 m., até o vértice **PUMA-V-259**, de coordenadas **N 7.490.356,786 m.** e **E 560.324,018 m.**; 282°24'27" e 60,17 m., até o vértice **PUMA-V-258**, de coordenadas **N 7.490.369,715 m.** e **E 560.265,252 m.**; 307°39'58" e 91,12 m., até o vértice **PUMA-V-257**, de coordenadas **N 7.490.425,392 m.** e **E 560.193,126 m.**; 336°33'54" e 61,48 m., até o vértice **PUMA-V-256**, de coordenadas **N 7.490.481,801 m.** e **E 560.168,675 m.**; 319°00'58" e 45,17 m., até o vértice **PUMA-V-255**, de coordenadas **N 7.490.515,897 m.** e **E 560.139,052 m.**; 310°20'28" e 42,44 m., até o vértice **PUMA-V-254**, de



coordenadas **N 7.490.543,371 m.** e **E 560.106,704 m.**; **297°29'41"** e **46,31 m.**, até o vértice **PUMA-V-253**, de coordenadas **N 7.490.564,750 m.** e **E 560.065,625 m.**; **310°18'35"** e **37,47 m.**, até o vértice **PUMA-V-252**, de coordenadas **N 7.490.588,992 m.** e **E 560.037,051 m.**; **323°14'40"** e **45,05 m.**, até o vértice **PUMA-V-251**, de coordenadas **N 7.490.625,084 m.** e **E 560.010,093 m.**; **336°30'19"** e **58,15 m.**, até o vértice **PUMA-V-250**, de coordenadas **N 7.490.678,416 m.** e **E 559.986,910 m.**; **12°16'38"** e **23,50 m.**, até o vértice **PUMA-V-249**, de coordenadas **N 7.490.701,383 m.** e **E 559.991,908 m.**; localizado na divisa com a Fazenda Taquaral, propriedade de Alberto Leandro de Matrícula nº 6.193, deste segue confrontando com a referida Fazenda Taquaral com os seguintes azimutes e distâncias: **348°28'45"** e **3,99 m.**, até o vértice **PUMA-V-248**, de coordenadas **N 7.490.705,289 m.** e **E 559.991,112 m.**; **78°58'31"** e **7,96 m.**, até o vértice **PUMA-V-247**, de coordenadas **N 7.490.706,812 m.** e **E 559.998,928 m.**; **77°01'02"** e **31,89 m.**, até o vértice **PUMA-V-246**, de coordenadas **N 7.490.713,976 m.** e **E 560.030,000 m.**; **73°26'57"** e **24,33 m.**, até o vértice **PUMA-M-064**, de coordenadas **N 7.490.720,907 m.** e **E 560.053,324 m.**; **322°38'27"** e **117,42 m.**, até o vértice **PUMA-V-244**, de coordenadas **N 7.490.814,240 m.** e **E 559.982,070 m.**; **327°41'38"** e **101,93 m.**, até o vértice **PUMA-V-243**, de coordenadas **N 7.490.900,392 m.** e **E 559.927,594 m.**; **321°51'22"** e **121,06 m.**, até o vértice **PUMA-V-242**, de coordenadas **N 7.490.995,598 m.** e **E 559.852,825 m.**; localizado na divisa com o Sítio Soenvil, propriedade de João Batista de Oliveira de Matrícula nº. 15.371, deste segue confrontando com o referido Sítio Soenvil com os seguintes azimutes e distâncias: **335°35'24"** e **70,34 m.**, até o vértice **PUMA-V-241**, de coordenadas **N 7.491.059,655 m.** e **E 559.823,755 m.**; **344°44'52"** e **139,00 m.**, até o vértice **PUMA-M-063**, de coordenadas **N 7.491.193,759 m.** e **E 559.787,188 m.**; **261°11'05"** e **48,15 m.**, até o vértice **PUMA-V-240**, de coordenadas **N 7.491.186,380 m.** e **E 559.739,608 m.**; **260°36'31"** e **47,87 m.**, até o vértice **PUMA-V-239**, de coordenadas **N 7.491.178,570 m.** e **E 559.692,383 m.**; **208°47'37"** e **86,18 m.**, até o vértice **PUMA-M-062**, de coordenadas **N 7.491.103,043 m.** e **E 559.650,873 m.**; localizado na divisa com a Chácara Nossa Senhora Aparecida, propriedade de Maria Augusta Marques de Lima de Matrícula nº. 3.869, deste segue confrontando com a referida Chácara Nossa Senhora Aparecida com os seguintes azimutes e distâncias: **259°40'09"** e **138,26 m.**, até o vértice **PUMA-M-061**, de coordenadas **N 7.491.078,249 m.** e **E 559.514,857**



m.; 345°37'17" e 28,30 m., até o vértice **PUMA-M-060**, de coordenadas **N 7.491.105,659 m.** e **E 559.507,831 m.**; 260°51'18" e 843,27 m., até o vértice **PUMA-M-059**, de coordenadas **N 7.490.971,636 m.** e **E 558.675,278 m.**; 200°43'11" e 39,03 m., até o vértice **PUMA-M-058**, de coordenadas **N 7.490.935,128 m.** e **E 558.661,469 m.**; localizado na divisa com a propriedade de Ana Maria da Silva Rosa e Outros de Matrículas nº. 54.434 e 54.435, deste segue confrontando com a referida propriedade com os seguintes azimutes e distâncias: 180°29'29" e 435,93 m., até o vértice **PUMA-M-057**, de coordenadas **N 7.490.499,210 m.** e **E 558.657,730 m.**; localizado a margem da Estrada Municipal Sem Denominação, deste segue pela referida Estrada com o seguinte azimute e distância: 298°0'47" e 268,95 m., até o vértice **PUMA-V-235**, de coordenadas **N 7.490.625,527 m.** e **E 558.420,293 m.**; ; localizada a margem da Estrada Municipal - ASS 455 , deste segue pela referida Estrada Municipal - ASS 455 com os seguintes azimutes e distâncias : 199°29'24" e 24,50 m., até o vértice **PUMA-M-056**, de coordenadas **N 7.490.602,435 m.** e **E 558.412,120 m.**; localizada a margem da Estrada Municipal - ASS 455 , deste segue pela referida Estrada Municipal - ASS 455 com os seguintes azimutes e distâncias : 203°58'50" e 48,63 m., até o vértice **PUMA-V-234**, de coordenadas **N 7.490.557,998 m.** e **E 558.392,354 m.**; 210°38'46" e 504,35 m., até o vértice **PUMA-M-055**, de coordenadas **N 7.490.124,087 m.** e **E 558.135,268 m.**; localizado na divisa com a Fazenda Aliança, propriedade de Orson Murab Jacob de Matrícula nº. 513, deste segue confrontando com a referida Fazenda Aliança com os seguintes azimutes e distâncias: 318°03'36" e 646,11 m., até o vértice **PUMA-M-054**, de coordenadas **N 7.490.604,697 m.** e **E 557.703,437 m.**; 318°35'14" e 15,35 m., até o vértice **PUMA-V-233**, de coordenadas **N 7.490.616,209 m.** e **E 557.693,283 m.**; 313°03'48" e 17,81 m., até o vértice **PUMA-V-232**, de coordenadas **N 7.490.628,371 m.** e **E 557.680,270 m.**; localizado no eixo do Córrego do Freire , deste segue pelo referido Córrego do Freire , com os seguintes azimutes e distâncias: 240°14'34" e 126,36 m., até o vértice **PUMA-V-231**, de coordenadas **N 7.490.565,654 m.** e **E 557.570,571 m.**; 257°48'49" e 15,57 m., até o vértice **PUMA-V-230**, de coordenadas **N 7.490.562,367 m.** e **E 557.555,349 m.**; 282°13'20" e 17,47 m., até o vértice **PUMA-V-229**, de coordenadas **N 7.490.566,065 m.** e **E 557.538,276 m.**; 258°17'18" e 44,53 m., até o vértice **PUMA-V-228**, de coordenadas **N 7.490.557,025 m.** e **E 557.494,668 m.**; 267°36'09" e 34,38 m., até o vértice **PUMA-V-227**, de



coordenadas N 7.490.555,587 m. e E 557.460,317 m.; 289°40'38" e 17,69 m., até o vértice PUMA-V-226, de coordenadas N 7.490.561,545 m. e E 557.443,656 m.; 259°47'46" e 35,22 m., até o vértice PUMA-V-225, de coordenadas N 7.490.555,306 m. e E 557.408,993 m.; 251°10'56" e 20,95 m., até o vértice PUMA-V-224, de coordenadas N 7.490.548,549 m. e E 557.389,167 m.; 299°01'34" e 16,81 m., até o vértice PUMA-V-223, de coordenadas N 7.490.556,704 m. e E 557.374,473 m.; 287°34'24" e 10,03 m., até o vértice PUMA-V-222, de coordenadas N 7.490.559,732 m. e E 557.364,910 m.; 238°12'09" e 7,96 m., até o vértice PUMA-V-221, de coordenadas N 7.490.555,539 m. e E 557.358,145 m.; 295°35'22" e 18,88 m., até o vértice PUMA-V-220, de coordenadas N 7.490.563,693 m. e E 557.341,118 m.; 279°14'58" e 21,74 m., até o vértice PUMA-V-219, de coordenadas N 7.490.567,187 m. e E 557.319,660 m.; 291°59'59" e 22,39 m., até o vértice PUMA-V-218, de coordenadas N 7.490.575,574 m. e E 557.298,901 m.; 272°54'27" e 13,78 m., até o vértice PUMA-V-217, de coordenadas N 7.490.576,273 m. e E 557.285,139 m.; 311°24'41" e 5,74 m., até o vértice PUMA-V-216, de coordenadas N 7.490.580,070 m. e E 557.280,834 m.; 289°20'17" e 9,15 m., até o vértice PUMA-V-215, de coordenadas N 7.490.583,099 m. e E 557.272,204 m.; 285°19'59" e 12,33 m., até o vértice PUMA-V-214, de coordenadas N 7.490.586,360 m. e E 557.260,309 m.; 260°52'49" e 13,23 m., até o vértice PUMA-V-213, de coordenadas N 7.490.584,264 m. e E 557.247,247 m.; 276°54'11" e 7,75 m., até o vértice PUMA-V-212, de coordenadas N 7.490.585,196 m. e E 557.239,550 m.; 342°27'19" e 9,28 m., até o vértice PUMA-V-211, de coordenadas N 7.490.594,049 m. e E 557.236,751 m.; 337°29'49" e 21,94 m., até o vértice PUMA-V-209, de coordenadas N 7.490.614,317 m. e E 557.228,354 m.; 306°40'15" e 15,99 m., até o vértice PUMA-V-208, de coordenadas N 7.490.623,869 m. e E 557.215,525 m.; 288°39'23" e 17,48 m., até o vértice PUMA-V-207, de coordenadas N 7.490.629,461 m. e E 557.198,965 m.; 280°57'34" e 14,58 m., até o vértice PUMA-V-206, de coordenadas N 7.490.632,233 m. e E 557.184,647 m.; 328°12'38" e 11,71 m., até o vértice PUMA-V-205, de coordenadas N 7.490.642,189 m. e E 557.178,477 m.; 273°43'38" e 21,88 m., até o vértice PUMA-V-204, de coordenadas N 7.490.643,611 m. e E 557.156,643 m.; 302°26'27" e 24,75 m., até o vértice PUMA-V-203, de coordenadas N 7.490.656,886 m. e E 557.135,759 m.; 295°56'31" e 36,77 m., até o vértice PUMA-V-202, de coordenadas N 7.490.672,971 m. e E 557.102,695 m.; localizado a margem da



Estrada Municipal - ASS 040, deste segue pela referida Estrada Municipal - ASS 040 com os seguintes azimutes e distâncias: 199°31'59" e 29,03 m., até o vértice **PUMA-M-053**, de coordenadas **N 7.490.645,614 m.** e **E 557.092,990 m.**; 9°01'01" e 30,61 m., até o vértice **PUMA-V-201**, de coordenadas **N 7.490.675,849 m.** e **E 557.097,787 m.**; localizado no eixo do Córrego do Freire, deste segue pelo Córrego do Freire com os seguintes azimutes e distâncias: 298°59'03" e 48,92 m., até o vértice **PUMA-V-200**, de coordenadas **N 7.490.699,555 m.** e **E 557.054,993 m.**; 313°32'43" e 78,25 m., até o vértice **PUMA-V-245**, de coordenadas **N 7.490.753,465 m.** e **E 556.998,274 m.**; 318°15'49" e 166,65 m., até o vértice **PUMA-V-199**, de coordenadas **N 7.490.877,820 m.** e **E 556.887,335 m.**; 326°36'10" e 23,54 m., até o vértice **PUMA-V-198**, de coordenadas **N 7.490.897,471 m.** e **E 556.874,379 m.**; 295°05'21" e 16,96 m., até o vértice **PUMA-V-197**, de coordenadas **N 7.490.904,661 m.** e **E 556.859,024 m.**; 342°59'25" e 18,04 m., até o vértice **PUMA-V-196**, de coordenadas **N 7.490.921,915 m.** e **E 556.853,746 m.**; 301°45'06" e 21,57 m., até o vértice **PUMA-V-195**, de coordenadas **N 7.490.933,265 m.** e **E 556.835,405 m.**; 300°32'59" e 24,52 m., até o vértice **PUMA-V-194**, de coordenadas **N 7.490.945,727 m.** e **E 556.814,292 m.**; 330°23'36" e 20,40 m., até o vértice **PUMA-V-193**, de coordenadas **N 7.490.963,461 m.** e **E 556.804,215 m.**; 300°08'40" e 23,86 m., até o vértice **PUMA-V-192**, de coordenadas **N 7.490.975,443 m.** e **E 556.783,581 m.**; 338°10'32" e 10,33 m., até o vértice **PUMA-V-191**, de coordenadas **N 7.490.985,029 m.** e **E 556.779,742 m.**; 306°50'16" e 28,78 m., até o vértice **PUMA-V-190**, de coordenadas **N 7.491.002,284 m.** e **E 556.756,709 m.**; 298°40'40" e 22,97 m., até o vértice **PUMA-V-189**, de coordenadas **N 7.491.013,308 m.** e **E 556.736,555 m.**; 314°25'58" e 57,93 m., até o vértice **PUMA-V-188**, de coordenadas **N 7.491.053,861 m.** e **E 556.695,191 m.**; 314°57'59" e 29,16 m., até o vértice **PUMA-V-187**, de coordenadas **N 7.491.074,470 m.** e **E 556.674,558 m.**; 333°24'29" e 12,86 m., até o vértice **PUMA-V-186**, de coordenadas **N 7.491.085,973 m.** e **E 556.668,799 m.**; 317°23'10" e 24,10 m., até o vértice **PUMA-V-185**, de coordenadas **N 7.491.103,707 m.** e **E 556.652,484 m.**; 289°16'09" e 10,17 m., até o vértice **PUMA-V-184**, de coordenadas **N 7.491.107,062 m.** e **E 556.642,887 m.**; 315°37'30" e 29,50 m., até o vértice **PUMA-V-183**, de coordenadas **N 7.491.128,151 m.** e **E 556.622,253 m.**; 315°57'15" e 39,34 m., até o vértice **PUMA-V-182**, de coordenadas **N 7.491.156,429 m.** e **E 556.594,902 m.**; 312°44'49" e 43,78 m., até o vértice **PUMA-V-181**, de



coordenadas **N 7.491.186,146 m.** e **E 556.562,751 m.**; **313°49'14"** e **33,92 m.**, até o vértice **PUMA-V-180**, de coordenadas **N 7.491.209,631 m.** e **E 556.538,279 m.**; **313°23'14"** e **57,57 m.**, até o vértice **PUMA-V-179**, de coordenadas **N 7.491.249,178 m.** e **E 556.496,440 m.**; **307°25'06"** e **28,40 m.**, até o vértice **PUMA-V-178**, de coordenadas **N 7.491.266,433 m.** e **E 556.473,887 m.**; localizado a margem da Estrada Municipal - ASS 040, deste segue pela referida Estrada Municipal - ASS 040 com os seguintes azimutes e distâncias: **254°00'46"** e **29,14 m.**, até o vértice **PUMA-M-052**, de coordenadas **N 7.491.258,406 m.** e **E 556.445,872 m.**; **45°31'43"** e **21,45 m.**, até o vértice **PUMA-V-177**, de coordenadas **N 7.491.273,434 m.** e **E 556.461,180 m.**; localizado no eixo do Córrego do Freire , deste segue pelo Córrego do Freire com os seguintes azimutes e distâncias: **344°29'36"** e **29,18 m.**, até o vértice **PUMA-V-176**, de coordenadas **N 7.491.301,547 m.** e **E 556.453,380 m.**; **294°21'31"** e **22,63 m.**, até o vértice **PUMA-V-175**, de coordenadas **N 7.491.310,883 m.** e **E 556.432,760 m.**; **341°23'10"** e **27,78 m.**, até o vértice **PUMA-V-174**, de coordenadas **N 7.491.337,214 m.** e **E 556.423,892 m.**; **279°13'09"** e **27,05 m.**, até o vértice **PUMA-V-173**, de coordenadas **N 7.491.341,547 m.** e **E 556.397,193 m.**; **352°28'03"** e **16,37 m.**, até o vértice **PUMA-V-172**, de coordenadas **N 7.491.357,774 m.** e **E 556.395,048 m.**; **303°23'38"** e **18,36 m.**, até o vértice **PUMA-V-171**, de coordenadas **N 7.491.367,878 m.** e **E 556.379,721 m.**; **315°08'12"** e **17,46 m.**, até o vértice **PUMA-V-170**, de coordenadas **N 7.491.380,253 m.** e **E 556.367,405 m.**; **309°50'59"** e **29,15 m.**, até o vértice **PUMA-V-169**, de coordenadas **N 7.491.398,930 m.** e **E 556.345,028 m.**; **313°13'51"** e **28,61 m.**, até o vértice **PUMA-V-168**, de coordenadas **N 7.491.418,525 m.** e **E 556.324,184 m.**; **278°07'14"** e **15,17 m.**, até o vértice **PUMA-V-167**, de coordenadas **N 7.491.420,668 m.** e **E 556.309,164 m.**; **316°12'42"** e **19,93 m.**, até o vértice **PUMA-V-166**, de coordenadas **N 7.491.435,058 m.** e **E 556.295,370 m.**; **299°53'59"** e **40,55 m.**, até o vértice **PUMA-V-165**, de coordenadas **N 7.491.455,271 m.** e **E 556.260,219 m.**; **329°23'28"** e **13,59 m.**, até o vértice **PUMA-V-164**, de coordenadas **N 7.491.466,971 m.** e **E 556.253,297 m.**; **327°54'29"** e **19,04 m.**, até o vértice **PUMA-V-163**, de coordenadas **N 7.491.483,103 m.** e **E 556.243,181 m.**; **288°24'54"** e **6,73 m.**, até o vértice **PUMA-V-162**, de coordenadas **N 7.491.485,230 m.** e **E 556.236,791 m.**; **272°18'52"** e **30,73 m.**, até o vértice **PUMA-V-161**, de coordenadas **N 7.491.486,471 m.** e **E 556.206,087 m.**; **211°56'18"** e **11,07 m.**, até o vértice **PUMA-V-160**, de coordenadas **N 7.491.477,075**





m. e E **556.200,230** m.; 295°13'38" e 10,40 m., até o vértice **PUMA-V-159**, de coordenadas N **7.491.481,507** m. e E **556.190,823** m.; 28°06'01" e 12,06 m., até o vértice **PUMA-V-158**, de coordenadas N **7.491.492,144** m. e E **556.196,503** m.; 311°51'36" e 8,37 m., até o vértice **PUMA-V-157**, de coordenadas N **7.491.497,729** m. e E **556.190,269** m.; 268°10'27" e 16,69 m., até o vértice **PUMA-V-156**, de coordenadas N **7.491.497,197** m. e E **556.173,586** m.; 331°17'14" e 8,54 m., até o vértice **PUMA-V-155**, de coordenadas N **7.491.504,685** m. e E **556.169,484** m.; 9°06'04" e 13,47 m., até o vértice **PUMA-V-154**, de coordenadas N **7.491.517,981** m. e E **556.171,614** m.; 309°06'40" e 9,84 m., até o vértice **PUMA-V-153**, de coordenadas N **7.491.524,185** m. e E **556.163,982** m.; 259°51'27" e 12,08 m., até o vértice **PUMA-V-152**, de coordenadas N **7.491.522,058** m. e E **556.152,091** m.; 286°19'48" e 12,11 m., até o vértice **PUMA-V-151**, de coordenadas N **7.491.525,462** m. e E **556.140,471** m.; 300°52'58" e 44,70 m., até o vértice **PUMA-V-150**, de coordenadas N **7.491.548,406** m. e E **556.102,110** m.; 317°24'12" e 40,76 m., até o vértice **PUMA-V-149**, de coordenadas N **7.491.578,411** m. e E **556.074,522** m.; 315°17'23" e 69,32 m., até o vértice **PUMA-V-148**, de coordenadas N **7.491.627,677** m. e E **556.025,751** m.; 301°12'41" e 62,47 m., até o vértice **PUMA-V-147**, de coordenadas N **7.491.660,048** m. e E **555.972,326** m.; 306°32'47" e 84,32 m., até o vértice **PUMA-V-146**, de coordenadas N **7.491.710,260** m. e E **555.904,582** m.; 314°57'45" e 87,33 m., até o vértice **PUMA-V-145**, de coordenadas N **7.491.771,970** m. e E **555.842,791** m.; 312°58'07" e 52,85 m., até o vértice **PUMA-V-144**, de coordenadas N **7.491.807,990** m. e E **555.804,122** m.; 305°23'24" e 49,83 m., até o vértice **PUMA-V-143**, de coordenadas N **7.491.836,849** m. e E **555.763,498** m.; 310°43'45" e 55,19 m., até o vértice **PUMA-V-142**, de coordenadas N **7.491.872,857** m. e E **555.721,678** m.; 311°52'39" e 48,43 m., até o vértice **PUMA-V-141**, de coordenadas N **7.491.905,188** m. e E **555.685,616** m.; 313°36'26" e 45,30 m., até o vértice **PUMA-V-140**, de coordenadas N **7.491.936,435** m. e E **555.652,812** m.; 304°54'32" e 57,60 m., até o vértice **PUMA-V-139**, de coordenadas N **7.491.969,398** m. e E **555.605,575** m.; 308°45'49" e 28,42 m., até o vértice **PUMA-V-138**, de coordenadas N **7.491.987,191** m. e E **555.583,416** m.; 290°56'25" e 35,82 m., até o vértice **PUMA-V-137**, de coordenadas N **7.491.999,994** m. e E **555.549,961** m.; 286°13'05" e 41,18 m., até o vértice **PUMA-V-136**, de coordenadas N **7.492.011,494** m. e E **555.510,423** m.; 295°19'19" e 30,58 m., até o vértice **PUMA-V-135**, de





coordenadas **N 7.492.024,575 m.** e **E 555.482,778 m.**; 289°34'16" e 24,68 m., até o vértice **PUMA-V-134**, de coordenadas **N 7.492.032,842 m.** e **E 555.459,523 m.**; localizado na margem da Estrada Municipal - ASS 050, deste segue confrontando pela margem esquerda com a referida Estrada no sentido cidade com os seguintes azimutes e distâncias: 256°58'21" e 56,69 m., até o vértice **PUMA-M-051**, de coordenadas **N 7.492.020,064 m.** e **E 555.404,297 m.**; 68°56'27" e 45,39 m., até o vértice **PUMA-V-133**, de coordenadas **N 7.492.036,374 m.** e **E 555.446,654 m.**; 30°28'42" e 7,34 m., até o vértice **PUMA-V-132**, de coordenadas **N 7.492.042,703 m.** e **E 555.450,379 m.**; 32°28'27" e 10,30 m., até o vértice **PUMA-V-131**, de coordenadas **N 7.492.051,396 m.** e **E 555.455,912 m.**; 74°31'01" e 117,88 m., até o vértice **PUMA-V-130**, de coordenadas **N 7.492.082,864 m.** e **E 555.569,513 m.**; 92°28'18" e 148,25 m., até o vértice **PUMA-V-129**, de coordenadas **N 7.492.076,470 m.** e **E 555.717,622 m.**; 105°07'25" e 28,20 m., até o vértice **PUMA-M-050**, de coordenadas **N 7.492.069,112 m.** e **E 555.744,850 m.**; 109°32'05" e 9,23 m., até o vértice **PUMA-V-128**, de coordenadas **N 7.492.066,027 m.** e **E 555.753,544 m.**; localizado no eixo do Córrego Água da Fortuninha, deste segue pelo Córrego Água da Fortuninha com os seguintes azimutes e distâncias: 45°54'46" e 48,01 m., até o vértice **PUMA-V-127**, de coordenadas **N 7.492.099,431 m.** e **E 555.788,030 m.**; 45°15'17" e 39,98 m., até o vértice **PUMA-V-126**, de coordenadas **N 7.492.127,573 m.** e **E 555.816,423 m.**; 53°02'09" e 56,10 m., até o vértice **PUMA-V-125**, de coordenadas **N 7.492.161,310 m.** e **E 555.861,252 m.**; 36°36'00" e 78,49 m., até o vértice **PUMA-V-124**, de coordenadas **N 7.492.224,321 m.** e **E 555.908,048 m.**; 38°15'59" e 41,40 m., até o vértice **PUMA-V-123**, de coordenadas **N 7.492.256,827 m.** e **E 555.933,689 m.**; 37°10'44" e 61,20 m., até o vértice **PUMA-V-122**, de coordenadas **N 7.492.305,586 m.** e **E 555.970,671 m.**; 40°54'05" e 69,46 m., até o vértice **PUMA-V-121**, de coordenadas **N 7.492.358,083 m.** e **E 556.016,148 m.**; 40°12'23" e 78,68 m., até o vértice **PUMA-V-120**, de coordenadas **N 7.492.418,170 m.** e **E 556.066,936 m.**; 41°59'29" e 72,23 m., até o vértice **PUMA-V-119**, de coordenadas **N 7.492.471,854 m.** e **E 556.115,259 m.**; localizado a margem da Rodovia de Acesso - SPA 409/333, deste segue pela referida Rodovia de Acesso - SPA 409/333 com os seguintes azimutes e distâncias: 38°02'24" e 47,69 m., até o vértice **PUMA-V-118**, de coordenadas **N 7.492.509,416 m.** e **E 556.144,648 m.**; 286°13'03" e 43,04 m., até o vértice **PUMA-M-049**, de coordenadas **N 7.492.521,436**



m. e E 556.103,320 m.; 286°13'03" e 691,44 m., até o vértice **PUMA-M-048**, de coordenadas N 7.492.714,545 m. e E 555.439,394 m.; 286°35'07" e 1.035,04 m., até o vértice **PUMA-M-047**, de coordenadas N 7.493.009,990 m. e E 554.447,413 m.; 286°36'30" e 62,90 m., até o vértice **PUMA-V-117**, de coordenadas N 7.493.027,968 m. e E 554.387,139 m.; 294°15'38" e 29,76 m., até o vértice **PUMA-V-116**, de coordenadas N 7.493.040,196 m. e E 554.360,007 m.; 306°36'54" e 36,21 m., até o vértice **PUMA-V-115**, de coordenadas N 7.493.061,794 m. e E 554.330,941 m.; 319°51'48" e 71,78 m., até o vértice **PUMA-V-114**, de coordenadas N 7.493.116,668 m. e E 554.284,673 m.; 321°57'23" e 91,45 m., até o vértice **PUMA-V-113**, de coordenadas N 7.493.188,686 m. e E 554.228,317 m.; 338°15'52" e 48,09 m., até o vértice **PUMA-V-112**, de coordenadas N 7.493.233,361 m. e E 554.210,507 m.; 348°35'11" e 38,49 m., até o vértice **PUMA-V-111**, de coordenadas N 7.493.271,094 m. e E 554.202,889 m.; 20°10'57" e 29,97 m., até o vértice **PUMA-V-110**, de coordenadas N 7.493.299,223 m. e E 554.213,229 m.; 51°22'54" e 61,06 m., até o vértice **PUMA-M-046**, de coordenadas N 7.493.337,333 m. e E 554.260,937 m.; localizado a margem da Rodovia Miguel Jubran - SP 333, deste segue pela referida Rodovia Miguel Jubran - SP 333 com os seguintes azimutes e distâncias: 51°37'15" e 995,10 m., até o vértice **PUMA-M-045**, de coordenadas N 7.493.955,154 m. e E 555.041,017 m.; 51°38'33" e 854,49 m., até o vértice **PUMA-M-044**, de coordenadas N 7.494.485,424 m. e E 555.711,069 m.; 310°37'00" e 50,00 m., até o vértice **PUMA-V-109**, de coordenadas N 7.494.517,973 m. e E 555.673,115 m.; localizado no eixo do Córrego Paulistinha, deste segue pelo Córrego Paulistinha com os seguintes azimutes e distâncias: 310°37'00" e 35,71 m., até o vértice **PUMA-V-108**, de coordenadas N 7.494.541,221 m. e E 555.646,008 m.; 304°45'52" e 27,69 m., até o vértice **PUMA-V-107**, de coordenadas N 7.494.557,012 m. e E 555.623,257 m.; 312°56'08" e 22,21 m., até o vértice **PUMA-V-106**, de coordenadas N 7.494.572,143 m. e E 555.606,995 m.; 308°07'29" e 20,41 m., até o vértice **PUMA-V-105**, de coordenadas N 7.494.584,745 m. e E 555.590,937 m.; 312°34'50" e 23,36 m., até o vértice **PUMA-V-104**, de coordenadas N 7.494.600,554 m. e E 555.573,733 m.; 310°57'32" e 25,52 m., até o vértice **PUMA-V-103**, de coordenadas N 7.494.617,280 m. e E 555.554,465 m.; 297°17'17" e 23,49 m., até o vértice **PUMA-V-102**, de coordenadas N 7.494.628,049 m. e E 555.533,590 m.; 313°13'45" e 25,32 m., até o vértice **PUMA-V-101**, de coordenadas N 7.494.645,393



m. e E **555.515,139** m.;  $313^{\circ}22'32''$  e 23,35 m., até o vértice **PUMA-V-100**, de coordenadas N **7.494.661,431** m. e E **555.498,164** m.;  $306^{\circ}11'50''$  e 28,71 m., até o vértice **PUMA-V-099**, de coordenadas N **7.494.678,386** m. e E **555.474,996** m.;  $319^{\circ}15'20''$  e 41,75 m., até o vértice **PUMA-V-098**, de coordenadas N **7.494.710,015** m. e E **555.447,748** m.;  $335^{\circ}10'18''$  e 25,92 m., até o vértice **PUMA-V-097**, de coordenadas N **7.494.733,536** m. e E **555.436,866** m.;  $316^{\circ}20'29''$  e 15,76 m., até o vértice **PUMA-V-096**, de coordenadas N **7.494.744,941** m. e E **555.425,983** m.;  $304^{\circ}04'13''$  e 20,68 m., até o vértice **PUMA-V-095**, de coordenadas N **7.494.756,523** m. e E **555.408,857** m.;  $286^{\circ}56'50''$  e 11,00 m., até o vértice **PUMA-V-094**, de coordenadas N **7.494.759,731** m. e E **555.398,331** m.;  $300^{\circ}12'55''$  e 21,12 m., até o vértice **PUMA-V-093**, de coordenadas N **7.494.770,359** m. e E **555.380,081** m.;  $305^{\circ}39'30''$  e 15,59 m., até o vértice **PUMA-V-092**, de coordenadas N **7.494.779,447** m. e E **555.367,415** m.;  $320^{\circ}13'03''$  e 23,42 m., até o vértice **PUMA-V-091**, de coordenadas N **7.494.797,444** m. e E **555.352,429** m.;  $277^{\circ}12'16''$  e 11,24 m., até o vértice **PUMA-V-090**, de coordenadas N **7.494.798,853** m. e E **555.341,282** m.;  $306^{\circ}54'39''$  e 35,09 m., até o vértice **PUMA-V-089**, de coordenadas N **7.494.819,925** m. e E **555.313,228** m.;  $311^{\circ}24'19''$  e 38,30 m., até o vértice **PUMA-V-088**, de coordenadas N **7.494.845,257** m. e E **555.284,501** m.;  $290^{\circ}37'08''$  e 39,15 m., até o vértice **PUMA-V-087**, de coordenadas N **7.494.859,045** m. e E **555.247,855** m.;  $292^{\circ}43'37''$  e 22,63 m., até o vértice **PUMA-V-086**, de coordenadas N **7.494.867,787** m. e E **555.226,983** m.;  $349^{\circ}48'46''$  e 17,77 m., até o vértice **PUMA-V-085**, de coordenadas N **7.494.885,273** m. e E **555.223,841** m.;  $331^{\circ}17'10''$  e 27,98 m., até o vértice **PUMA-V-084**, de coordenadas N **7.494.909,812** m. e E **555.210,398** m.;  $297^{\circ}59'42''$  e 61,59 m., até o vértice **PUMA-V-083**, de coordenadas N **7.494.938,723** m. e E **555.156,012** m.;  $294^{\circ}14'32''$  e 45,61 m., até o vértice **PUMA-V-082**, de coordenadas N **7.494.957,450** m. e E **555.114,425** m.;  $304^{\circ}51'23''$  e 50,60 m., até o vértice **PUMA-V-081**, de coordenadas N **7.494.986,368** m. e E **555.072,905** m.;  $304^{\circ}13'30''$  e 31,49 m., até o vértice **PUMA-V-080**, de coordenadas N **7.495.004,077** m. e E **555.046,871** m.;  $313^{\circ}52'19''$  e 24,91 m., até o vértice **PUMA-V-079**, de coordenadas N **7.495.021,339** m. e E **555.028,916** m.;  $317^{\circ}30'36''$  e 31,50 m., até o vértice **PUMA-V-078**, de coordenadas N **7.495.044,568** m. e E **555.007,638** m.;  $39^{\circ}14'24''$  e 24,83 m., até o vértice **PUMA-V-077**, de coordenadas N **7.495.063,799** m. e E **555.023,346** m.;  $47^{\circ}34'01''$  e 40,50 m., até o vértice **PUMA-V-076**, de



coordenadas **N 7.495.091,128 m.** e **E 555.053,240 m.**;  $36^{\circ}08'15''$  e 56,73 m., até o vértice **PUMA-V-075**, de coordenadas **N 7.495.136,940 m.** e **E 555.086,693 m.**;  $48^{\circ}08'24''$  e 51,76 m., até o vértice **PUMA-V-074**, de coordenadas **N 7.495.171,478 m.** e **E 555.125,240 m.**;  $47^{\circ}39'35''$  e 61,84 m., até o vértice **PUMA-V-073**, de coordenadas **N 7.495.213,127 m.** e **E 555.170,947 m.**;  $49^{\circ}31'04''$  e 57,99 m., até o vértice **PUMA-V-072**, de coordenadas **N 7.495.250,772 m.** e **E 555.215,052 m.**;  $32^{\circ}23'49''$  e 67,35 m., até o vértice **PUMA-V-071**, de coordenadas **N 7.495.307,640 m.** e **E 555.251,137 m.**;  $46^{\circ}10'45''$  e 50,20 m., até o vértice **PUMA-V-070**, de coordenadas **N 7.495.342,400 m.** e **E 555.287,358 m.**; localizado na divisa com o Sítio São Benedito, propriedade de José Braz Cardoso de Matrícula nº 15.250, deste segue confrontando com o referido Sítio São Benedito com os seguintes azimutes e distâncias:  $316^{\circ}10'45''$  e 12,87 m., até o vértice **PUMA-V-069**, de coordenadas **N 7.495.351,683 m.** e **E 555.278,449 m.**;  $316^{\circ}35'42''$  e 9,51 m., até o vértice **PUMA-M-042**, de coordenadas **N 7.495.358,591 m.** e **E 555.271,916 m.**;  $300^{\circ}42'14''$  e 26,12 m., até o vértice **PUMA-V-068**, de coordenadas **N 7.495.371,927 m.** e **E 555.249,458 m.**;  $297^{\circ}41'50''$  e 770,09 m., até o vértice **PUMA-M-041**, de coordenadas **N 7.495.729,864 m.** e **E 554.567,605 m.**;  $297^{\circ}01'02''$  e 577,46 m., até o vértice **PUMA-M-040**, de coordenadas **N 7.495.992,179 m.** e **E 554.053,166 m.**; localizado na divisa com o Sítio Água Paulista, propriedade de José de Pontes de Matrícula: 9.509, deste segue confrontando com o Sítio Água Paulista com os seguintes azimutes e distâncias:  $267^{\circ}40'13''$  e 181,98 m., até o vértice **PUMA-V-506**, de coordenadas **N 7.495.984,782 m.** e **E 553.871,334 m.**; localizado na divisa com o Sítio São Pedro, propriedade de Espólio de Pedro Alves de Lima de Matrícula: 11.988, deste segue confrontando com o Sítio São Pedro com os seguintes azimutes e distâncias:  $267^{\circ}40'13''$  e 275,20 m., até o vértice **PUMA-M-039**, de coordenadas **N 7.495.973,594 m.** e **E 553.596,358 m.**;  $177^{\circ}11'21''$  e 297,81 m., até o vértice **PUMA-M-038**, de coordenadas **N 7.495.676,144 m.** e **E 553.610,962 m.**;  $177^{\circ}38'54''$  e 469,91 m., até o vértice **PUMA-M-037**, de coordenadas **N 7.495.206,632 m.** e **E 553.630,244 m.**;  $265^{\circ}09'09''$  e 201,39 m., até o vértice **PUMA-V-067**, de coordenadas **N 7.495.189,614 m.** e **E 553.429,572 m.**;  $265^{\circ}57'58''$  e 59,45 m., até o vértice **PUMA-V-066**, de coordenadas **N 7.495.185,431 m.** e **E 553.370,269 m.**;  $253^{\circ}36'45''$  e 107,15 m., até o vértice **PUMA-V-065**, de coordenadas **N 7.495.155,201 m.** e **E 553.267,472 m.**; localizado no eixo do Córrego



Água do Baixadão, deste segue pelo referido Córrego Água do Baixadão com os seguintes azimutes e distâncias: 255°43'55" e 74,85 m., até o vértice **PUMA-V-064**, de coordenadas **N 7.495.136,754 m.** e **E 553.194,933 m.**; 250°12'27" e 81,60 m., até o vértice **PUMA-V-063**, de coordenadas **N 7.495.109,122 m.** e **E 553.118,150 m.**; 296°24'09" e 53,26 m., até o vértice **PUMA-V-062**, de coordenadas **N 7.495.132,807 m.** e **E 553.070,444 m.**; 314°18'54" e 65,96 m., até o vértice **PUMA-V-061**, de coordenadas **N 7.495.178,887 m.** e **E 553.023,249 m.**; 307°51'07" e 46,88 m., até o vértice **PUMA-V-060**, de coordenadas **N 7.495.207,651 m.** e **E 552.986,236 m.**; 305°17'37" e 58,02 m., até o vértice **PUMA-V-059**, de coordenadas **N 7.495.241,170 m.** e **E 552.938,883 m.**; 299°43'28" e 49,72 m., até o vértice **PUMA-V-058**, de coordenadas **N 7.495.265,825 m.** e **E 552.895,701 m.**; 271°30'28" e 44,30 m., até o vértice **PUMA-V-057**, de coordenadas **N 7.495.266,991 m.** e **E 552.851,419 m.**; 253°45'09" e 61,68 m., até o vértice **PUMA-V-056**, de coordenadas **N 7.495.249,732 m.** e **E 552.792,199 m.**; 256°59'04" e 56,56 m., até o vértice **PUMA-V-055**, de coordenadas **N 7.495.236,994 m.** e **E 552.737,091 m.**; 280°02'02" e 40,09 m., até o vértice **PUMA-V-054**, de coordenadas **N 7.495.243,980 m.** e **E 552.697,610 m.**; 288°17'07" e 55,01 m., até o vértice **PUMA-V-053**, de coordenadas **N 7.495.261,238 m.** e **E 552.645,381 m.**; 280°42'25" e 53,47 m., até o vértice **PUMA-V-052**, de coordenadas **N 7.495.271,171 m.** e **E 552.592,846 m.**; 272°30'53" e 37,46 m., até o vértice **PUMA-V-051**, de coordenadas **N 7.495.272,815 m.** e **E 552.555,422 m.**; 286°11'28" e 50,10 m., até o vértice **PUMA-V-050**, de coordenadas **N 7.495.286,786 m.** e **E 552.507,305 m.**; 284°28'24" e 48,94 m., até o vértice **PUMA-V-049**, de coordenadas **N 7.495.299,017 m.** e **E 552.459,920 m.**; localizado na divisa com o Sítio Santa Cruz, propriedade de Dirceu Chavier de Pontes de Matrícula: 48.160 deste segue confrontando com o referido Sítio Santa Cruz com os seguintes azimutes e distâncias: 25°18'58" e 6,01 m., até o vértice **PUMA-V-048**, de coordenadas **N 7.495.304,452 m.** e **E 552.462,491 m.**; 25°18'58" e 30,07 m., até o vértice **PUMA-M-036**, de coordenadas **N 7.495.331,631 m.** e **E 552.475,347 m.**; 31°25'17" e 61,88 m., até o vértice **PUMA-V-047**, de coordenadas **N 7.495.384,438 m.** e **E 552.507,608 m.**; 27°01'33" e 109,49 m., até o vértice **PUMA-V-046**, de coordenadas **N 7.495.481,968 m.** e **E 552.557,358 m.**; localizado na divisa com o Sítio São Carlos, propriedade de Juliano de Alencar Batistela de Matrícula: 42.427, deste segue confrontando com o referido Sítio São Carlos com os



seguintes azimutes e distâncias: 18°10'34" e 94,54 m., até o vértice **PUMA-V-045**, de coordenadas **N 7.495.571,791 m.** e **E 552.586,849 m.**; localizado na divisa com o Sítio Estância Novo Horizonte, propriedade de Otair Batistela de Matrícula: 42.426 , deste segue confrontando com o referido Sítio Estância Novo Horizonte com os seguintes azimutes e distâncias: 9°55'14" e 118,64 m., até o vértice **PUMA-V-044**, de coordenadas **N 7.495.688,657 m.** e **E 552.607,289 m.**; localizado na divisa com a Chácara Vilarejo do Sol, propriedade de Moacir Batistela de Matrícula: 42.426, deste segue confrontando com a referida Chácara Vilarejo do Sol com os seguintes azimutes e distâncias: 14°48'21" e 147,19 m., até o vértice **PUMA-M-035**, de coordenadas **N 7.495.830,964 m.** e **E 552.644,903 m.**; localizado na divisa com o Sítio Santa Ana, propriedade de Luiz Antonio Batistela de Matrícula nº 41.234, deste segue confrontando com o referido Sítio Santa Ana com os seguintes azimutes e distâncias: 29°00'33" e 73,82 m., até o vértice **PUMA-V-043**, de coordenadas **N 7.495.895,526 m.** e **E 552.680,704 m.**; 32°41'29" e 49,95 m., até o vértice **PUMA-V-042**, de coordenadas **N 7.495.937,568 m.** e **E 552.707,685 m.**; localizado na divisa com o Sítio Esperança , propriedade de Jacir Batistela de Matrícula: 42.423 , deste segue confrontando com o referido Sítio Esperança com os seguintes azimutes e distâncias: 42°23'31" e 50,63 m., até o vértice **PUMA-V-041**, de coordenadas **N 7.495.974,957 m.** e **E 552.741,817 m.**; 43°45'10" e 104,92 m., até o vértice **PUMA-V-040**, de coordenadas **N 7.496.050,747 m.** e **E 552.814,377 m.**; localizado na divisa com a Chácara Joana D' Arque , propriedade de Dirce Inocência de Pontes de Matrícula: 26.611, deste segue confrontando com a referida Chácara Joana D' Arque com os seguintes azimutes e distâncias: 35°35'06" e 81,91 m., até o vértice **PUMA-V-039**, de coordenadas **N 7.496.117,358 m.** e **E 552.862,039 m.**; 42°19'38" e 14,56 m., até o vértice **PUMA-M-034**, de coordenadas **N 7.496.128,121 m.** e **E 552.871,842 m.**; localizado na margem da Estrada Municipal - ASS 457, deste segue confrontando pela margem esquerda com a referida Estrada no sentido cidade com os seguintes azimutes e distâncias: 68°19'11" e 337,85 m., até o vértice **PUMA-M-033**, de coordenadas **N 7.496.252,930 m.** e **E 553.185,788 m.**; localizado na divisa com o Sítio Malaguti , propriedade de Alberto Malaguti de matrícula: 20.989, deste segue confrontando com o referido Sítio Malaguti com os seguintes azimutes e distâncias: 86°15'07" e 469,94 m., até o vértice **PUMA-M-032**, de coordenadas **N 7.496.283,650 m.** e **E 553.654,719 m.**; 46°38'47" e 121,28 m., até o




vértice **PUMA-V-038**, de coordenadas **N 7.496.366,909** m. e **E 553.742,905** m.; 39°24'52" e 82,55 m., até o vértice **PUMA-V-037**, de coordenadas **N 7.496.430,683** m. e **E 553.795,316** m.; 27°01'10" e 63,35 m., até o vértice **PUMA-V-036**, de coordenadas **N 7.496.487,116** m. e **E 553.824,094** m.; localizado na margem da Estrada Municipal - ASS 457, deste segue confrontando pela margem esquerda com a referida Estrada no sentido cidade com os seguintes azimutes e distâncias: 17°38'33" e 41,96 m., até o vértice **PUMA-V-035**, de coordenadas **N 7.496.527,105** m. e **E 553.836,812** m.; 18°05'45" e 25,56 m., até o vértice **PUMA-V-034**, de coordenadas **N 7.496.551,404** m. e **E 553.844,753** m.; 32°28'28" e 17,69 m., até o vértice **PUMA-V-033**, de coordenadas **N 7.496.566,327** m. e **E 553.854,250** m.; localizado na divisa com o Sítio Bela Vista, propriedade de Maria de Lurdes Pontes de Matrícula nº.46.430 e 46.431, deste segue confrontando com o referido Sítio Bela Vista, com os seguintes azimutes e distâncias: 53°13'17" e 68,03 m., até o vértice **PUMA-V-032**, de coordenadas **N 7.496.607,059** m. e **E 553.908,741** m.; 50°02'29" e 40,04 m., até o vértice **PUMA-M-031**, de coordenadas **N 7.496.632,773** m. e **E 553.939,431** m.; 25°56'41" e 305,79 m., até o vértice **PUMA-M-030**, de coordenadas **N 7.496.907,745** m. e **E 554.073,215** m.; localizado a margem Rodovia Raposo Tavares - SP 270, deste segue pela referida Rodovia Raposo Tavares - SP 270 com os seguintes azimutes e distâncias: 9°26'39" e 49,85 m., até o vértice **PUMA-M-029**, de coordenadas **N 7.496.956,920** m. e **E 554.081,395** m.; localizado na divisa com propriedade de Espólio Regina de Almeida de Matrícula nº 41.8194, deste segue confrontando com a referida Matrícula nº 41.8194 com os seguintes azimutes e distâncias: 5°06'08" e 289,62 m., até o vértice **PUMA-M-028**, de coordenadas **N 7.497.245,388** m. e **E 554.107,151** m.; localizado na divisa com a Fazenda Cabeceira do Cervo, propriedade de José Roberto Duarte de Matrícula nº 21.166, deste segue confrontando com a referida Fazenda Cabeceira do Cervo com os seguintes azimutes e distâncias: 7°18'51" e 453,77 m., até o vértice **PUMA-V-505**, de coordenadas **N 7.497.695,462** m. e **E 554.164,919** m.; localizado na divisa com a Fazenda Cabeceira do Cervo, propriedade de Jacyra dos Santos, deste segue confrontando com a referida Jacyra dos Santos com os seguintes azimutes e distâncias: 7°18'51" e 215,93 m., até o vértice **PUMA-M-027**, de coordenadas **N 7.497.909,634** m. e **E 554.192,409** m.; 8°07'38" e 183,97 m., até o vértice **PUMA-V-504**, de coordenadas **N 7.498.091,759** m. e **E 554.218,417** m.; localizado na divisa



com o Sítio Lanci, propriedade de Benedito Garcia de Matrícula nº 46.430 , deste segue confrontando com a referida Matrícula nº 46.430 com os seguintes azimutes e distâncias: 8°07'38" e 829,38 m., até o vértice **PUMA-M-026**, de coordenadas **N 7.498.912,807 m.** e **E 554.335,668 m.**; 8°33'13" e 689,17 m., até o vértice **PUMA-V-503**, de coordenadas **N 7.499.594,312 m.** e **E 554.438,173 m.**; localizado na divisa com a Fazenda São Sebastião, propriedade de Agenor José Flauzino de Matrícula: 7.225, deste segue confrontando com a referida Fazenda São Sebastião com os seguintes azimutes e distâncias: 8°33'13" e 216,95 m., até o vértice **PUMA-M-025**, ponto inicial da descrição deste perímetro, está Georreferenciado no Sistema Geodésico Brasileiro, coordenadas Plano Retangulares Relativas Sistema UTM - Datum SAD-69.

Assis, 13 de Maio de 2014.



Resp. Técnico: Eng. Cesar Antonio Francisco

CREA nº 601379322-SP

ART: 92221220131576631





DEPARTAMENTO DE  
ADMINISTRAÇÃO

# PREFEITURA DE ASSIS

Paço Municipal "Profª Judith de Oliveira Garcez"  
Secretaria Municipal de Governo e Administração

Ofício DA 112/2.014

Assis, 27 de Maio de 2.014.

Ao Excelentíssimo Senhor  
**VEREADOR PAULO MATTIOLI JUNIOR**  
DD. Presidente da Câmara Municipal  
Assis – SP

Ref.: Encaminha documento para complementar informações referente ao Projeto de Lei Complementar nº 05/2014

Senhor Presidente,

Temos a honra de vir à presença de Vossa Excelência, a fim de encaminhar, em anexo, o Ofício COMDEMA nº 16/2014, o qual encaminha a Deliberação nº 01/2014, que aprova a proposta de inserção de área no perímetro urbano, objetivando complementar as informações prestadas acerca do Projeto de Lei Complementar nº 05/2014, de autoria deste Executivo, que solicita autorização para alterar o perímetro urbano do Município de Assis.

Segue também, para conhecimento, cópia do Ofício DA 099/2014, citado na referida Deliberação.

Na oportunidade, enviamos a Vossa Excelência e aos Senhores Vereadores votos de elevada consideração.

Atenciosamente,

**RICARDO PINHEIRO SANTANA**  
Prefeito Municipal



Assis, 22 de maio de 2014.

**Deliberação COMDEMA n.º 01/2014 de 22/05/2014, aprova a proposta de inserção de área no perímetro urbano, conforme solicitação de exame e deliberação constante do ofício DA 99/2014.**

O COMDEMA – CONSELHO MUNICIPAL DE DEFESA DO MEIO AMBIENTE DE ASSIS/SP, no uso de suas atribuições, encerradas na Lei 4.532/2004.

Tendo recebido da Secretaria Municipal de Governo e Administração o ofício DA 99/2014, concernente à solicitação para exame e deliberação de proposta com relação à alteração de perímetro urbano.

Recebendo em nosso plenário a presença de Nilma Divani de Melo da Construir Loteadora Ltda e Jorge A. Gefe Carvalho Funcionário Público do Cadastro da PM enriquecendo e subsidiando a discussão do Plenário;

Considerando o convencimento deste Conselho, por parte do argumento apresentado em ofício que provoca esta deliberação, qual seja: "durante o processo de revisão do perímetro urbano, referida área, parte da matrícula 28.290 não foi incluída em sua totalidade, seccionando-a";

Restando o entendimento unânime do Plenário do Conselho, durante Reunião Ordinária de 20/05/2014, o COMDEMA-ASSIS;

Deliberou aprovar a inserção da área apontada no ofício DA 099/2014, por se tratar de fortuito erro no georreferenciamento.

Atenciosamente,

  
**Rosângela Cavallini da Silva**

**Presidente**

Assis/SP, 02 de Julho de 2.014.

À  
**Câmara Municipal de Assis**  
Sr. Presidente da Câmara Municipal

**Referente Projeto de Lei Complementar nº 04/2014**

Com a finalidade de facilitar a identificação da área por nós pleiteada, para que seja inserida no perímetro urbano da cidade de Assis, encaminhamos em anexo, imagem do mapa Google, destacando a exata localização do imóvel.

Trata-se de uma área próxima ao Residencial Colinas, com 10,73 alqueires, e que quando do último mapeamento da cidade com o perímetro urbano, o referido imóvel foi seccionado, ficando parte. 3,173 alqueires, fora do perímetro urbano.


Pretendemos com a inserção, implantar um empreendimento na modalidade de loteamento aberto, atendendo as diretrizes a ser expedida pelo município.

Solicitamos a gentileza, que seja juntado ao processo acima especificado, e disponibilizar uma via para cada um dos Senhores vereadores para análise.

Colocamos-nos à disposição para esclarecimentos que se fizerem necessários.

Sem mais para o momento,

Atenciosamente,



**CONSTRUIR LOTEADORA LTDA**  
p/p Nilma Divani de Melo

Park Residencial  
Golinás

Área dentro do  
Perímetro Urbano  
18,288 ha ou 7,557 alq

Área fora do  
Perímetro Urbano  
7,6796 ha ou 3,173 alq

**AREA TOTAL**  
25,9676 ha ou 10,73 alq

Imagem: 201310 gisa Group  
2013 Mapbox

SPOM

GO