



DEPARTAMENTO DE  
ADMINISTRAÇÃO

# PREFEITURA DE ASSIS

**Paço Municipal "Profª Judith de Oliveira Garcez"**  
**Secretaria Municipal de Governo e Administração**

## **LEI Nº 6.496, DE 24 DE ABRIL DE 2018**

Proj. Lei nº 43/18 – Autoria: Prefeito Municipal José Aparecido Fernandes

**Institui o Plano Municipal de Turismo de Assis e dá outras providências.**

### **O PREFEITO DO MUNICÍPIO DE ASSIS:**

Faço saber que a Câmara Municipal de Assis aprova e eu sanciono a seguinte Lei:

- Art. 1º-** O Plano Municipal de Turismo de Assis é um instrumento de planejamento capaz de orientar o desenvolvimento econômico, político e social sustentado do turismo no Município, visando a melhoria das condições de vida de sua população, com a inclusão social e respeito ao meio ambiente.
- Art. 2º-** Este Projeto de Lei institui o Plano Municipal de Turismo de Assis, constante do documento anexo I, que é um instrumento importante para o fomento e o desenvolvimento das atividades turísticas do local, composto por:
- a) Apresentação geral;
  - b) Perfil do Município;
  - c) Pesquisa de Demanda Turística; e
  - d) Inventário Turístico e Conclusão.
- Art. 3º-** O Plano Municipal de Turismo de Assis tem como objetivo promover o Turismo como atividade econômica no Município, gerando novas oportunidades de trabalho, recuperar, fortalecer e preservar o Patrimônio Natural, Histórico e Cultural e dentro dos parâmetros da sustentabilidade, aprimorar a qualidade de vida da população e da paisagem urbana de Assis.
- Art. 4º-** As alterações do Plano Municipal de Turismo, decorrentes das revisões a serem elaboradas pelo Executivo, em articulação com a Sociedade Civil, serão submetidas à apreciação do COMTUR - Conselho Municipal do Turismo, antes de serem encaminhadas a Câmara Municipal.
- § 1º -** A revisão do Plano Municipal de Turismo, em sendo necessária, deverá ser realizada a cada 3 (três) anos.
- § 2º -** O COMTUR, de acordo com as suas atribuições previstas na Lei Municipal 6465/18 e alterações, sempre que necessário, poderá encaminhar, requerer ou solicitar alterações de acordo com a aprovação em suas instâncias deliberativas no rito e forma requeridos por Lei e, após, solicitar ao Poder Executivo o envio do respectivo projeto de lei à apreciação do Poder Legislativo.
- Art. 5º-** O Plano Plurianual, as Diretrizes Orçamentárias e o Orçamento Anual do município serão elaborados de modo a dar suporte as metas constantes do Plano Municipal de Turismo de Assis.

PROT. 000400 CAMARA M. ASSIS 27/ABR/2018 13:14



DEPARTAMENTO DE  
ADMINISTRAÇÃO

# PREFEITURA DE ASSIS

**Paço Municipal "Profª Judith de Oliveira Garcez"**  
**Secretaria Municipal de Governo e Administração**

Lei nº 6.496, de 24 de Abril de 2.018.

**Art. 6º-** O Município empenhar-se-á na divulgação deste Plano e da progressiva realização de seus objetivos e metas, para que a sociedade o conheça amplamente e acompanhe sua implementação.

**Art. 7º-** O Plano Municipal de Turismo faz parte de um processo permanente de planejamento municipal, constituindo-se como instrumento básico, global e estratégico da política de desenvolvimento turístico do Município, devendo garantir o pleno exercício das funções sociais da atividade turística, o desenvolvimento sócio econômico compatível com a preservação do patrimônio cultural e natural do Município, e o uso socialmente justo e ecologicamente equilibrado de seus recursos e do seu território.

**Art. 8º-** O desenvolvimento turístico municipal depende do apoio, da estruturação e da implantação dos projetos estabelecidos na presente Lei, devendo ser levado em consideração todas as atividades econômicas, culturais, estruturais e científicas, relacionadas ao Turismo tendo como objetivo a expansão das atividades do setor e o fortalecimento de Assis como cidade turística do Estado de São Paulo.

**Art. 9º-** O Município poderá instituir por lei, incentivos fiscais para o atendimento dos objetivos e diretrizes deste Plano Municipal de Turismo, desde que esteja de acordo com o artigo 14 da Lei Complementar 101, de 04 de maio de 2000 – Lei de Responsabilidade Fiscal e outras legislações que vierem a abordar o tema.

**Parágrafo Único -** Deverão ser beneficiados pelos incentivos fiscais os projetos que se enquadrarem no âmbito do Plano Municipal de Turismo.

**Art. 10-** A implementação da estrutura prevista nesta lei será gradualmente efetivada, estando o Turismo vinculado à Secretaria Municipal de Desenvolvimento Econômico.

**Art. 11-** As despesas decorrentes da aplicação desta Lei correrão a conta das verbas orçamentárias próprias, suplementadas se necessárias.

**Art. 12-** Esta Lei entra em vigor na data de sua publicação, revogadas as disposições em contrário.

Prefeitura Municipal de Assis, 24 de Abril de 2018.

**JOSÉ APARECIDO FERNANDES**  
Prefeito Municipal

**LUCIANO SOARES BERGONSO**  
Secretário Municipal de Governo e Administração  
Publicada no Departamento de Administração, em 24 de Abril de 2.018.



# PREFEITURA DE ASSIS

# PLANO MUNICIPAL DE TURISMO





## **PLANO MUNICIPAL DE TURISMO**

### **PREFEITURA DE ASSIS**

A Prefeitura Municipal de Assis, através da Secretaria Municipal de Desenvolvimento Econômico-Turismo, em parceria com o COMTUR-Conselho Municipal de Turismo, atendendo legislação específica (Lei 1.261 de 2015) e buscando o crescimento adequado e ordenado através do Turismo, apresenta a o seu Plano Municipal de Turismo.

O Plano Municipal de Turismo é um instrumento de planejamento capaz de orientar o desenvolvimento sustentável do turismo, por meio de um conjunto de diretrizes, medidas, tarefas, e atividades, aliando a conservação do patrimônio natural e cultural ao desenvolvimento socioeconômico do Município.

O Município de Assis conta com um excelente conjunto de atrativos turísticos, além de uma satisfatória infraestrutura turística.

Assim, Plano Municipal de Turismo da cidade é entendido como o conjunto de medidas, tarefas e atividades por meio das quais se pretende atingir as metas, o detalhamento e os requisitos necessários para o aproveitamento ideal da potencialidade turística da destinação.

O Plano Diretor de Turismo, vem a incrementar o setor do turismo de nossa cidade e fortalecer ainda mais as possibilidades de desenvolvimento sustentável de nosso Município.

## **Apresentação**

É com grande satisfação que apresentamos o 1º Plano Diretor de Turismo do Município de Assis. Nesse conteúdo, elaborado pela Prefeitura de Assis, através da Secretaria Municipal de Desenvolvimento Econômico, com apoio do Conselho Municipal de Turismo (COMTUR), afirmamos que nosso Município dispõe de grande potencial em diversas áreas, tais, turismo rural, entretenimento e lazer, com destaque para o ECOLAGO e Feira do Produtor Rural, entre outras alternativas incluindo o ciclismo rural.

Nosso governo tem grande interesse em ampliar a qualidade dos serviços prestados e oferecidos para a nossa população. Assim, o Executivo elaborou o Plano Diretor de Turismo a fim também de possibilitar a inclusão e a participação do Município no Programa Estadual Município de Interesse Turístico (MIT), que dispõe de recursos em prol da realização de ações, projetos e programas destinados à comunidade e direcionados ao setor, o que pode colaborar para o incremento e desenvolvimento de espaços destinados ao turismo.

Assis é um Município altamente privilegiado pela sua localização geográfica, fazendo entroncamento para grandes centros, como Presidente Prudente e Marília e Bauru, e para outros estados, como Paraná e Mato Grosso, pois é cortado pela maior rodovia do Estado de São Paulo, a Rodovia Raposo Tavares, SP 270.

Nosso Município também é referência para outros municípios da região, seja no setor do comércio, ou educacional e saúde. Além do mais, Assis é sede do Consórcio Intermunicipal do Vale do Paranapanema (CIVAP), de onde surgem grandes ideias e projetos para serem desenvolvidos em conjunto com todos os 25 municípios, em benefício de todos. Sendo assim, fazer parte do Programa Estadual Município de Interesse Turístico (MIT), e aos poucos transformar Assis em Estância Turística implica em atrair pessoas que possam propagar a imagem do nosso Município a outras cidades vizinhas e de toda região, despertando desta forma, a curiosidade e o prazer de outras pessoas visitarem e se encantarem com nosso Município e com o que ele oferece como diferencial. Além do mais essa condição fará de Assis um Município de destaque em toda região, visto que nossa gestão tem trabalhado para que Assis seja polo industrial.

Como prefeito de Assis tenho grande satisfação em contar com um secretário de Desenvolvimento Econômico-turismo como Paulo Mattioli Júnior, que dispõe de uma equipe técnica altamente qualificada para elaborar e gerir esse projeto, juntamente com o Conselho Municipal de Turismo (COMTUR), com o apoio da Câmara Municipal de Assis, atendendo a todos os requisitos necessários para sua execução, lembrando que paralelo a isso, ainda outras atividades serão realizadas.

Acreditando no potencial de nosso Município, destacamos que esse plano é de interesse público e foi minuciosamente elaborado com a finalidade de promover o desenvolvimento local e proporcionar melhor qualidade de vida para nossa população.

José A. Fernandes  
Prefeito de Assis

## **Secretaria Municipal de Desenvolvimento Econômico-Turismo**

É com grade satisfação e responsabilidade que podemos anunciar, após 112 anos da fundação da cidade de Assis, que foi elaborado o 1º Plano Diretor Municipal de Turismo, desenvolvido através de muito estudo e pesquisa por parte da equipe da Secretaria Municipal de Desenvolvimento Econômico-Turismo, dos valorosos, capacitados e dedicados membros do COMTUR – Conselho Municipal de Turismo e da participação efetiva de nossas Universidades, Faculdades e Fundações Educacionais, com destaque para a FEMA, UNESP e UNOPAR.

O Plano Diretor de Turismo é composto de apresentação geral, levantamento de dados do perfil do município, pesquisa e inventário do setor e conclusão. Inclusive será apresentado pela municipalidade objetivando o credenciamento de Assis junto ao MIT – Município de Interesse Turístico.

É de se destacar que o presente Plano Diretor de Turismo não é fechado e comporta, quando houver necessidade, quer em razão da demanda crescente da cidade ou de sua diversificação turística, ser revisto, sempre passando pela apreciação do COMTUR e do Poder Legislativo Municipal.

Mister enaltecer o trabalho sério e respeitado dos Vereadores da Câmara Municipal de Assis, que apoiam efetivamente o Turismo como fonte de atrativo econômico e de crescimento da cidade quando da aprovação dos projetos desta área.

O Turismo envolve todos os segmentos de uma cidade e não é a toa que Assis também é conhecida como cidade fraternal e hospitaleira, que sabe bem receber e acolher seus visitantes. Além disso demonstra um forte crescimento no turismo dos setores de negócios, compras, lazer, entretenimentos, educacional, hoteleiro, gastronômico, clínicas médicas, dentre outros.

Elevar o pensamento a Deus e agradecer por nos ter permitido que mais uma importante pauta da cidade de Assis fosse destravada. Nosso reconhecimento ao Chefe do Poder Executivo José Fernandes e seu Vice Márcio Veterinário por todos esforços empreendidos “Viver é enfrentar desafios. Quem nunca enfrentou desafios, apenas passou pela vida, não viveu” (Augusto Branco).

Paulo Mattioli Junior  
Secretário Desenvolvimento Econômico - Turismo

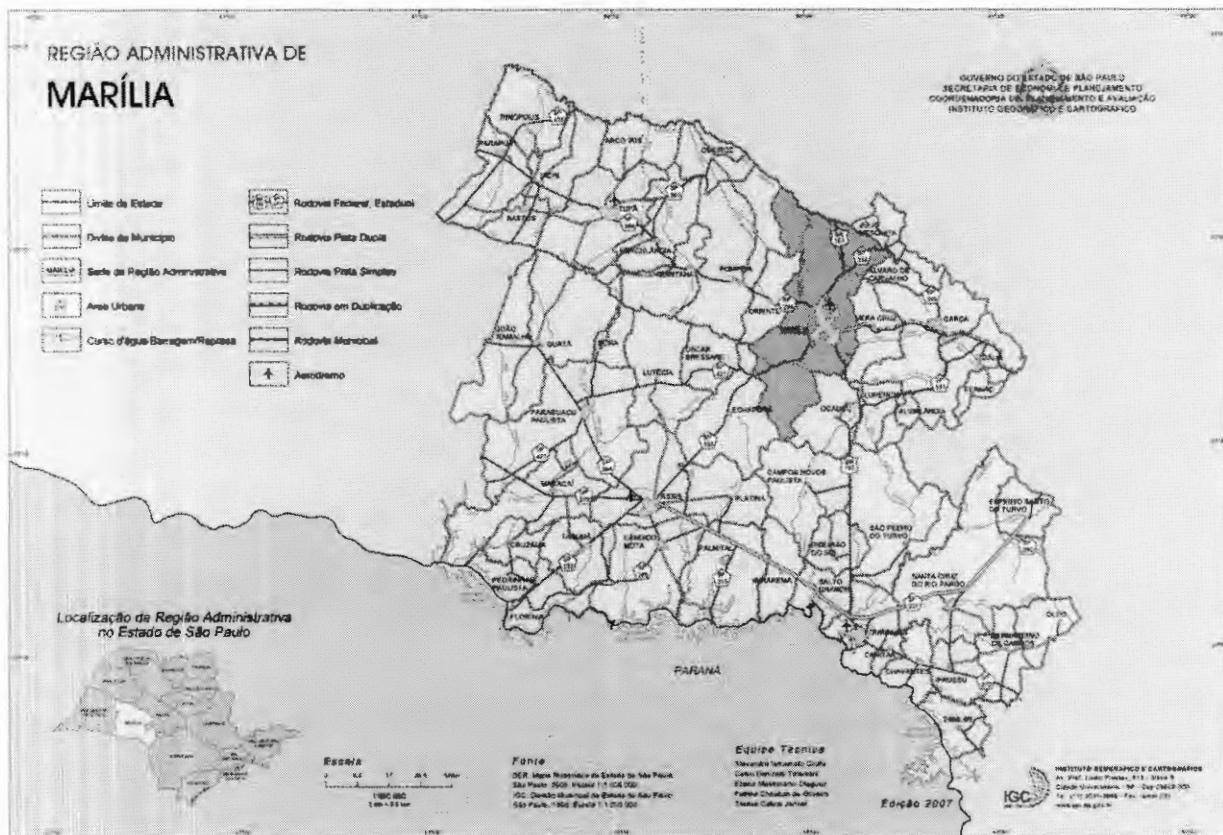
# MUNICÍPIO DE ASSIS – ESTADO DE SÃO PAULO

## LOCALIZAÇÃO



# REGIÃO ADMINISTRATIVA

## Mapa da Região Administrativa de Marília







## O MUNICÍPIO DE ASSIS EM RELAÇÃO A REGIÃO TURÍSTICA NO ESTADO DE SÃO PAULO

Roteiro Turístico Encantos do Vale Paranapanema



## MAPA DA CIDADE

### ZONA URBANA ATUAL



Fonte: Google Earth, 2018.

## **COMTUR - Conselho Municipal de Turismo de Assis**

O Turismo é uma ATIVIDADE ECONÔMICA QUE OCORRE NO MUNICÍPIO e objetiva a GERAÇÃO DE EMPREGO E RENDA NO LOCAL. Isto significa, que todas as soluções dos problemas que afligem o desenvolvimento da atividade turística na Cidade, devem ser encontrados na própria Cidade. O Estado e a União podem no máximo mostrar boas práticas ou estabelecer condicionantes à captação de recursos, mas a decisão de seguir é do Município e dos seus Municípios. Nesse sentido se faz necessário COOPERAR PARA COMPETIR, avançando no Desenvolvimento turístico, pois turismo se faz em rede e nunca sozinho. Da Secretaria de Desenvolvimento Econômico-Turismo ao Hoteleiro, passando pelo restaurante ao atrativo turístico, todos agregam um determinado valor a cadeia de valor do turismo local. Neste caso, é primordial a união de empresas e instituições locais.

Grande parte dos problemas que afetam o desenvolvimento turístico ocorre repetidamente ao longo dos anos. Então porque não, a partir desses problemas não ser discutidos ações capazes de preveni-los e solucioná-los. Mais do que isso, o município é o local onde se podem buscar caminhos para um desenvolvimento que harmonize o crescimento econômico com o bem-estar da população. Por isso, têm que se criar mecanismos para aumentar a consciência e promover a mudança de hábitos e de comportamentos.

O Turismo só acontece se, e somente se: PODER PÚBLICO, TERCEIRO SETOR E EMPRESARIADO tem claro o SEU PAPEL DENTRO DO PROCESSO DE DESENVOLVIMENTO.

Destaca-se, então, a GESTÃO DE TURISMO MUNICIPAL ATRAVÉS DO COMTUR- Conselho Municipal de Turismo de Assis, onde os entendimentos da instrumentalização das Políticas de Turismo Municipal ganham força e o mesmo se transforma no modus operandi essencial, passando a desenvolver Destinos Inteligentes por vias democráticas, inclusivas e colaborativas com eficiência e eficácia.

No COMTUR existe um ambiente Político e Institucional estruturado e organizado, na mesma medida, em que há uma percepção por parte dos envolvidos com o turismo local, da função e necessidade do próprio COMTUR. Neste sentido, ajustes e decisões são entendidas e tomadas, a fim que estas garantias também sejam reais.

Em Assis, o COMTUR, tem se mostrado atuante e tem por objetivo formular, debater, orientar e promover a política municipal de turismo de forma democrática, visando criar condições para o incremento e o desenvolvimento da atividade turística do Município.

Para isso, tem como meta a conscientização das lideranças públicas, privadas e a sociedade para a importância do turismo no município, incentivando a promover o desenvolvimento turístico municipal de forma sustentável e mediante parceria público-privada.

O Conselho Municipal de Turismo é um espaço destinado para colocar em torno da mesma mesa os órgãos públicos, os setores empresariais e políticos e as organizações da sociedade civil no debate e na busca de soluções para a exploração sustentável dos recursos turísticos de Assis, recuperando os danos acumulados ao longo dos anos no setor turístico municipal.

O Conselho Municipal de Turismo tem a função de opinar e assessorar o poder executivo municipal (Prefeitura), suas Secretarias e o órgão turístico municipal nas questões relativas ao turismo, nos assuntos de sua competência. Por apresentar um formado de fórum onde se pode apresentar, discutir e aprovar decisões para implementação do turismo municipal, tendo caráter deliberativo, consultivo e normativo para conjugação de esforços entre o Poder Público-Privado e a Sociedade Civil, para o assessoramento da municipalidade em questões referentes ao desenvolvimento turístico.

Da mesma forma, a crescente descentralização administrativa tem chamado os municípios a assumirem suas responsabilidades. Isso exige que os seus políticos, técnicos e cidadãos conheçam mais sobre o contexto turístico municipal. O Conselho é, por excelência, um fórum de debates e de construção de conhecimento sobre o turismo local, também se configura como um espaço mais

adequado para administrar conflitos, propor acordos e construir uma proposta de gestão que esteja em acordo com os interesses econômicos, sociais e ambientais locais. Por isso, o Conselho reúne representantes legítimos de todos os segmentos do poder público, das entidades privadas e da sociedade local interessados na qualidade dos serviços turísticos e no desenvolvimento econômico do setor civil.

Em parceria com poder público, o Conselho Municipal de Turismo, ativo e de composição democrática esta procurando envolver e mobilizar o setor privado e a sociedade civil do município, buscando soluções para o desenvolvimento sustentável do turismo local, gerando emprego e renda em Assis.

Luiz Carlos de Barros

Presidente do COMTUR- Conselho Municipal de Turismo de Assis.





DEPARTAMENTO DE  
ADMINISTRAÇÃO

# PREFEITURA DE ASSIS

**Paço Municipal "Profª Judith de Oliveira Garcez"**  
**Secretaria Municipal de Governo e Administração**

Lei nº 6.465, de 01 de Março de 2.018.

**§ 9º -** Em se tratando de representantes oriundos de cargos estaduais ou federais, previstos por esta Lei, automaticamente serão considerados membros aqueles que sejam os titulares dos cargos, e os quais indicarão os seus respectivos suplentes.

**Art. 2º -** O COMTUR de Assis, respeitando a limitação máxima de até 1/3 de seus membros para representantes da municipalidade, fica assim constituído:

**I - Do Poder Executivo:**

- a) Representante da Secretaria Municipal Desenvolvimento Econômico;
- b) Representante da Secretaria Municipal de Agricultura e Meio Ambiente;
- c) Representante da Secretaria Municipal de Educação;
- d) Representante da Secretaria Municipal de Cultura, e
- e) Representante do Gabinete da Prefeitura Municipal.

**II - Da Iniciativa privada:**

- a) Representante dos Hotéis e Pensões;
- b) Representante dos Restaurantes e Bares;
- c) Representante de Espaços para Festas e Eventos;
- d) Representante das Agências de Viagens e Turismo;
- e) Representante da OAB – Ordem dos Advogados do Brasil;
- f) Representante da ACIA – Associação Comercial e Industrial de Assis;
- g) Representante do Sindicato Rural;
- h) Representante de Clubes de Serviços e afins (Rotary – Lions);
- i) Representante de Universidade ou Faculdade Pública;
- j) Representante de Universidade ou Faculdade Privada; e,
- k) Representante Fundação Educacional do Município de Assis- FEMA.

**Art. 3º -** Compete ao COMTUR e aos seus membros, avaliar, opinar e propor sobre:

- I - a Política Municipal de Turismo;
- II - as Diretrizes Básicas observadas na citada Política;
- III - Planos anuais ou trianuais que visem o desenvolvimento e a expansão do turismo no Município;
- IV - os instrumentos de estímulo ao desenvolvimento turístico;
- V - os assuntos atinentes ao turismo que lhe forem submetidos.
- VI - inventariar, diagnosticar e manter atualizado o cadastro de informações de interesse turístico do Município e orientar a melhor divulgação do que estiver adequadamente disponível;
- VII - programar e executar amplos debates sobre os temas de interesse turístico para a Cidade e Região, ouvindo observações das pessoas envolvidas, mesmo que estranhas ao Conselho, bem como de pessoas experientes convidadas;
- VIII - manter intercâmbio com as diversas Entidades de Turismo do Município ou fora dele, sejam ou não oficiais, para um maior aproveitamento do potencial local;
- IX - propor resoluções, instruções regulamentares ou atos necessários ao pleno exercício de suas funções, bem como modificações ou supressões de exigências administrativas ou regulamentares que dificultem as



DEPARTAMENTO DE  
ADMINISTRAÇÃO

# PREFEITURA DE ASSIS

Paço Municipal "Profª Judith de Oliveira Garcez"  
Secretaria Municipal de Governo e Administração

Lei nº 6 465, de 01 de Março de 2.018.

- X – propor programas e projetos nos seguimentos do Turismo visando incrementar o fluxo de turistas e de eventos para a Cidade;
- XI – propor diretrizes de implementação do Turismo através de órgãos municipais e os serviços prestados pela iniciativa privada com objetivo de prover à infra-estrutura local adequada a implementação do Turismo em todos os seus segmentos;
- XII – promover e divulgar as atividades ligadas ao Turismo do Município participando de Feiras e Exposições e Eventos, bem como apoiar a Prefeitura na realização de Feiras, Congressos, Seminários, Eventos e Outros projetados para própria cidade;
- XIII – propor formas de captação de recursos para o desenvolvimento do Turismo no Município, emitindo parecer relativo a financiamento de iniciativas, planos, programas e projetos que visem o desenvolvimento da Indústria Turística em Geral;
- XIV - colaborar de todas as formas com a Prefeitura e suas Secretarias nos assuntos pertinentes sempre que solicitados;
- XV – formar Grupos de Trabalho para desenvolver estudos necessários em assuntos específicos, com prazos para conclusão dos trabalhos e apresentação ao plenário;
- XVI – sugerir medidas ou atos regulamentares referente à exploração de Serviços Turísticos no Município;
- XVII – sugerir a celebração de convênios com Entidades, Municípios, Estados ou União, opinar e deliberar sobre os mesmos;
- XVIII – indicar, quando solicitado, representantes para integrarem delegações do Município a congressos, convenções, reuniões ou novos acontecimentos que ofereçam interesses à Política Municipal de Turismo;
- XIX - elaborar e aprovar o Calendário Turístico do Município;
- XX - monitorar o crescimento do turismo no Município, propondo medidas que atendam sua capacidade turística;
- XXI - analisar reclamações ou sugestões encaminhadas por turistas e propor medidas pertinentes a melhorias a prestação dos serviços turísticos locais;
- XXII – conceder homenagens a pessoas e instituições com relevantes serviços prestados na área de turismo;
- XXIII - eleger, entre seus pares, o seu Presidente e o vice-presidente, na primeira reunião, de ano par; e,
- XXIV – organizar e manter o seu regimento interno.

Art. 4º - Compete ao Presidente do COMTUR:

- I - representar o COMTUR em suas relações com terceiros;
- II - dar posse aos membros do COMTUR;
- III - definir a pauta, abrir, orientar e encerrar as reuniões;
- IV - acatar a decisão da maioria sobre a frequência das reuniões, cujo espaço não poderá ser superior a 60 (sessenta dias);
- V - indicar o Secretário Executivo e, quando necessário, o Secretário Adjunto;
- VI - cumprir as determinações soberanas do plenário, oficiando os destinatários e prestando contas da sua Agenda na reunião seguinte;





# PREFEITURA DE ASSIS

Paço Municipal "Profª Judith de Oliveira Garcez"  
Secretaria Municipal de Governo e Administração

Lei nº 6.465, de 01 de Março de 2.018.

- VII - cumprir e fazer cumprir esta Lei, bem como o Regimento Interno a ser aprovado por 2/3 dos seus membros e,
- VIII - proferir o seu voto apenas para desempate.

**Art. 5º** - Compete ao Secretário Executivo:

- I - auxiliar o Presidente na definição das pautas;
- II - elaborar e distribuir as atas das reuniões;
- III - organizar o arquivo e o controle dos assuntos pendentes, gerindo a Secretaria e o Expediente;
- IV - controlar o vencimento dos mandatos dos membros do COMTUR; e,
- V - prover todas as necessidades burocráticas.

**Art. 6º** - Compete aos membros do COMTUR:

- I - comparecer as reuniões quando convocados;
- II - em escrutínio, eleger o Presidente do Conselho Municipal de Turismo;
- III - levantar ou relatar assuntos de Interesse Turístico;
- IV - opinar e Deliberar sobre assuntos referentes ao desenvolvimento Turístico do Município ou da Região;
- V - não permitir que sejam levantados problemas políticos partidários;
- VI - constituir os Grupos de Trabalho para tarefas específicas, podendo contar com assessoramento técnico especializado se necessário;
- VII - cumprir esta Lei, o Regimento Interno e as decisões soberanas do COMTUR;
- VIII - convocar, mediante assinatura de 20% dos seus membros, assembleia extraordinária, para exame ou destituição de membros, inclusive do Presidente, quando este Estatuto, ou o Regimento Interno forem afetados;
- IX - votar nas decisões do COMTUR.

**Art. 7º** - O COMTUR reunir-se-á em sessão ordinária uma vez por mês perante a maioria dos seus membros, ou, com qualquer quórum 30 (trinta) minutos após a hora marcada, podendo realizar reuniões extraordinárias ou especiais em qualquer data e em qualquer local.

§ 1º - As decisões do COMTUR serão tomadas por maioria simples de votos, exceto quando se tratar de alteração de Regimento Interno, caso em que serão necessários os votos da maioria absoluta de seus membros, ou, ainda, nos casos previstos no parágrafo 4º e 5º do Artigo 1º e 12.

§ 2º - Quando das reuniões, serão convocados os titulares e, também, os suplentes.

§ 3º - Os suplentes terão direito a voz, mesmo quando da presença dos Titulares, e direito a voz e voto, quando da ausência daquele.

**Art. 8º** - Perderá a representação o Órgão Entidade ou Membro quando faltar a 3 (três) reuniões ordinárias consecutivas ou a 6 (seis) alternadas durante o ano.

**Parágrafo Único** - Em casos especiais, e por encaminhamento de 1/3 (um terço) dos membros, o COMTUR poderá deliberar, caso a caso, a rejeição de membros.



# PREFEITURA DE ASSIS

**Paço Municipal "Profª Judith de Oliveira Garcez"**  
**Secretaria Municipal de Governo e Administração**

Lei nº 6.465, de 01 de Março de 2.018

eliminados pelo "caput" deste artigo, mediante aprovação em escrutínio e por maioria absoluta.

- Art. 9º** - Por falta de decoro ou por outra atitude condenável, o COMTUR poderá expulsar o membro infrator, em escrutínio e por maioria absoluta sem prejuízo da sua Entidade ou categoria que, assim, deverá iniciar a indicação de novo nome para a substituição no tempo remanescente do anterior.
- Art. 10** - As sessões do COMTUR serão abertas ao público que queira assisti-las.
- Art. 11** - O COMTUR poderá ter convidados especiais, sem direito a voto, com a frequência que for desejável, sejam personalidades ou entidades, desde que devidamente aprovado por maioria absoluta dos seus Membros.
- Art. 12** - O COMTUR poderá prestar homenagens à personalidades ou entidades, desde que a proposta seja aprovada, em escrutínio, por dois terços de seus Membros ativos.
- Art. 13** - A Prefeitura Municipal cederá local e espaço para realização das reuniões do COMTUR, bem como cederá um ou mais funcionários e os materiais necessários que garantam o bom desempenho das referidas reuniões.
- Art. 14** - As funções dos Membros do COMTUR não serão remuneradas.
- Art. 15** - Os casos omissos serão resolvidos pela Presidência, "ad referendum" do Conselho.
- Art. 16** - Esta Lei entra em vigor na data de sua publicação, revogadas as disposições em contrário, em especial a Lei nº 6.135 de 18 de dezembro de 2015.

Prefeitura Municipal de Assis, em 01 de Março de 2.018.

**JOSÉ APARECIDO FERNANDES**  
Prefeito Municipal

**LUCIANO SOARES BERGONSO**  
Secretário Municipal de Governo e Administração

Publicada no Departamento de Administração, em 01 de Março de 2.018.

## COMPOSIÇÃO DO COMTUR - ASSIS/SP



DEPARTAMENTO DE  
ADMINISTRAÇÃO

# PREFEITURA DE ASSIS

Paço Municipal "Prof. Judith de Oliveira Garcez"  
Secretaria Municipal de Governo e Administração

DECRETO Nº 7.493, DE 05 DE MARÇO DE 2.018

Dispõe sobre a nomeação do  
COMTUR - Conselho Municipal de  
Turismo.

**JOSÉ APARECIDO FERNANDES**, Prefeito do Município de Assis, no uso de suas atribuições legais, em especial aos dispositivos do Art. 2º, Inciso I e II da Lei nº 6.465, de 01 de Março de 2.018.

**DECRETA:**

**Art. 1º** - Ficam designados os representantes, para compor o Conselho Municipal de Turismo - COMTUR, pelo período de 05 de Março de 2.018 a 04 de Março de 2.020, com a seguinte composição:

**I - DO PODER EXECUTIVO:**

**Representante da Secretaria Municipal Desenvolvimento Económico**

Titular: Luiz Carlos de Barros

Suplente: Aparecida Regina Meyer Alves Barreto

**Representante da Secretaria Municipal de Agricultura e Meio Ambiente**

Titular: Fábio Ávila Nossack

Suplente: Cleidir Mendes Soares

**Representante da Secretaria Municipal de Educação**

Titular: Maralice Baptista de Freitas Chiampi

Suplente: Bárbara Helena Gallano Favaretto Fitipaldi

**Representante da Secretaria Municipal de Cultura**

Titular: Luis Fernando Paulino Donato

Suplente: André Eduardo Rosseto

**Representante do Gabinete da Prefeitura Municipal**

Titular: Valterugo Baptista de Oliveira

Suplente: Rodolfo Machado Affif

**II - DA INICIATIVA PRIVADA:**

**Representante dos Hotéis e Pensões**

Titular: Jorge Luiz Lopez

Suplente: Gustavo Gialluisi Noronha

**Representante dos Restaurantes e Bares**

Titular: Reginaldo Teixeira do Amaral Motta

Suplente: Leandro Alves dos Santos Júnior

**Representante de Espaços para Festas e Eventos**

Titular: Marcelo Floriano Gardim

Suplente: José Cláudio Benelli

PROT. 000206 CAMPER M. ASSIS 12/MAR/2018 09:43Z



# PREFEITURA DE ASSIS

Paço Municipal "Profª Judith de Oliveira Garcez"  
Secretaria Municipal de Governo e Administração

Decreto nº 7.493, de 05 de Março de 2.018.

**Representante das Agências de Viagens e Turismo**

Titular: Rafael Jaloretto  
Suplente: Bruna Jaloretto

**Representante da OAB – Ordem dos Advogados do Brasil**

Titular: João Carlos Merlim  
Suplente: João Luiz Arlindo Fabosi

**Representante da ACIA – Associação Comercial e Industrial de Assis**

Titular: Paulo César Peron Ramos  
Suplente: Gheisa Alexandre da Cruz Froes

**Representante do Sindicato Rural**

Titular: Eduardo Henrique Ribeiro Rodrigues  
Suplente: Valdir Oliveira de Pontes

**Representante de Clubes de Serviços e afins (Rotary – Lions)**

Titular: Valdir Luiz Almeida  
Suplente: Cláudio Bandini

**Representante de Universidade ou Faculdade Pública**

Titular: Dario Abel Palmieri  
Suplente: Paulo Henrique Martinez

**Representante de Universidade ou Faculdade Privada**

Titular: Rubens Silva Filho  
Suplente: Willian José Homse Junior


**Representante Fundação Educacional do Município de Assis- FEMA**

Titular: Osmar Aparecido Machado  
Suplente: Eduardo Augusto Vella Gonçalves

Art. 2º - Este Decreto entra em vigor na data de sua publicação.

Art. 3º - Revogam-se as disposições em contrário.

Prefeitura Municipal de Assis, em 05 de Março de 2.018.

  
JOSE APARECIDO FERNANDES  
Prefeito Municipal

LUCIANO SOARES BERGONSO  
Secretário Municipal de Governo e Administração

Publicado no Departamento de Administração, em 05 de Março de 2.018.

**PREFEITURA MUNICIPAL DE ASSIS**  
**SECRETARIA MUNICIPAL DE DESENVOLVIMENTO ECONÔMICO - TURISMO**

**SÍMBOLO DE ASSIS**  
**BRASÃO DE ARMAS**



O **Brasão de Assis** é o símbolo da cidade brasileira de Assis, no estado de São Paulo.

Instituído pela Lei nº 294, de 6 de agosto de 1954, o Brasão de Armas de Assis está dividido em três partes, tendo acima delas a coroa portuguesa para lembrar os colonizadores lusos. Sobre um fundo azul, há uma cruz de ouro, simbolizando a fé dos desbravadores do sertão e lembra o primeiro núcleo de habitantes, protegido pela cruz de Cristo e pela piedade de São Francisco de Assis, padroeiro da cidade.

A área vermelha indica as vitórias nos combates, enquanto o braço armado, com vestimenta do século XVI, remete à época das descobertas, por ser o direito, indica uma ação em nome da defesa e ampliação do município. A mão empunha uma flâmula de quatro pontas, alusão às conquistas dos bandeirantes, que aumentaram as fronteiras territoriais em direção aos quatro pontos cardeais.


Se a cruz dos navegantes portugueses recorda-se como descobridores de mundos, a flâmula içada alude às aventuras de figuras históricas como os bandeirantes João Amaro, Antônio Raposo, Bartolomeu Bueno, Domingos Jorge, e Fernão Dias, que enfrentaram o sertão empunhando as suas bandeiras.

Enquanto a cor prata surge como símbolo da lealdade, da nobreza e da glória, no alto, em forma de escudo, está o símbolo da bandeira de Minas Gerais, com um triângulo verde sobre fundo branco, lembrando a divisa "**Libertas quæ sera tamen**" - "liberdade ainda que tardia" - que homenageia o gesto de doação de terras do capitão Francisco de Assis Nogueira, fundador da cidade que hoje leva o seu nome.

A balança prata, símbolo do direito e da justiça, lembra que Assis foi pioneira na entrada para as terras férteis do norte do Paraná, enquanto as quatro torres evocam uma disposição simétrica, representando uma cidade modelar, onde tudo é ordem, harmonia e paz.

Um ramo de café frutificado, à direita, e outro de cana, à esquerda, representam as fontes de riqueza do Município, enquanto a divisa **Deo et terræ matri** - "Deus e a mãe terra".

### **BANDEIRA DO MUNICÍPIO DE ASSIS**



A **Bandeira do Município de Assis** é de autoria de José Botelho, criada pela Lei nº 1238, de 31 de março de 1966.

José Botelho, desenhista e funcionário do DER coloriu a bandeira com três faixas brancas no canto superior direito e mais tarde no superior esquerdo, indicando os poderes legislativo (faz as leis), executivo (executa as leis) e judiciário (julga de acordo com elas) e ainda reproduz o brasão, tudo em um fundo azul. Foi instituída pela Lei nº 1238, de 31 de março de 1966, sendo homologada pela Comissão Julgadora instituída na época por representantes do Poder Legislativo, Executivo, representantes do Ensino, do Comércio e Classe Liberal.

## PERFIL DO MUNICÍPIO DE ASSIS



Vista parcial da cidade de Assis - SP

### DADOS GERAIS:

O Município de Assis está localizado na Região Oeste do estado de São Paulo, na Bacia do Médio Paranapanema, distante da Capital Paulista, 455 Km por via rodoviária e 548 Km por via Ferroviária.

Possui e ocupa uma área territorial de pouco mais de 474 Km<sup>2</sup> e seus limites geopolíticos encontram divisas, ao Norte com o Município de Lutécia, ao Sul com os de Tarumã e Cândido Mota, à Leste com Platina e Echaporã e a oeste, com Maracá e Paraguaçu Paulista.

Apresenta estratégia localização geográfica, tanto pela situação de localização geográfica, tanto pela situação de proximidade regional com o Norte do Paraná, com a Região Meridional do Mato Grosso do Sul, e se posicionando com isso, como importante eixo e rota de entroncamento rodoviário, no próprio interior do estado, mas também no aspecto interestadual, inclusive do próprio Mercosul.

Com isso, o acesso e ligação, tanto com as cidades mais importantes do interior paulista, inclusive a capital, tanto com outros estados, são facilitados pela malha rodoviária que serve o município, em especial a Rodovia Raposo Tavares, que passa por todo o seu entorno, com próxima ligação à Rodovia Castelo Branco.

Pertence a Região Administrativa de Marília, e pela sua importância no contexto regional, Assis ocupa a condição de Sede de Sub Região Administrativa, compreendendo atualmente doze municípios que compõe a sua região de governo: Campos Novos Paulista, Cândido Mota Cruzália, Florínea, Ibirarema, Lutécia, Maracá, Palmital, Paraguaçu Paulista, Pedrinhas Paulista, Platina e Tarumã.

A condição de Sede de Região do Governo, faz com que a cidade congregue e conte com a presença de vários órgãos e instituições que atuam e executam atividades de forma regionalizadas.

Assis, devido a condição de Centro regional, polariza mais de 15 cidades, formando um “macro região” que conta com aproximadamente 300.000 habitantes.

**CIVAP**

Assis é sede do Consórcio Intermunicipal do Vale do Paranapanema – CIVAP, fundado em 1985, que representa 24 Municípios, os quais atuam conjuntamente em projetos e ações, promovendo uma maior eficácia em assuntos regionais sustentáveis e de integração dos municípios, na busca de soluções globalizadas e na participação de forças vivas da sociedade regional, estadual e federal.



## HISTÓRICO:



O Município de Assis tem com registro de sua origem, o ano de 1905. Consta que neste ano, o então proprietário de terras na região, antes ocupadas por índios Xavantes, Capitão Francisco de Assis Nogueira, efetivou a doação de 80 alqueires de cerrado a Igreja Católica, para construção de uma Capela. A propriedade do Capitão, Fazenda taquaral, foi chamada pelo povo de Patrimônio do Assis, sendo que em torno da Capela, que fora instalada rapidamente, foram surgindo casas, passando então a surgir o povoado de Assis. Acresce que a capela, dedicada ao Sagrado Coração de Jesus, tinha como orago, São Francisco de Assis, surgindo aí a denominação da cidade.

A região foi alvo de um povoamento, que passa a desenvolver o desmatamento e a ocupação das terras, através de atividades agrícolas de subsistência. Esse processo expansionista que passou a ocorrer em direção ao oeste do estado, e que com a estratégia de ocupação, acabou por trazer ao local onde hoje se sedia o município, as linhas de estrada de ferro Sorocabana, que proveniente da capital do estado, atraiu a vinda de imigrantes à região, destacando principalmente as colônias italianas, japonesas, libanesas e alemãs, ainda muito tradicionais, e com forte influência na cultura local.

Em 1914 os trilhos da Estrada de Ferro Sorocabana chegaram a Assis, e no ano seguinte, em 1915, o povoado foi elevado a Distrito da Paz, e logo em seguida, em 1916, para Sede Distrital.

Em 20 de dezembro de 1917, por meio da Lei Estadual nº 1581, o povoado alcança a condição de Município, e vê, a partir de então, impulsionado o seu desenvolvimento, através de toda a estrutura e homens que aportavam pela linha férrea, trazendo o progresso para toda a região.

O elevado nível de progresso proporcionado naquela época pelo fator estrada de ferro, aliado a vocação e ao desenvolvimento do setor primário de uma das principais regiões agrícolas do estado, encaminharam o município rumo ao progresso e crescimento.

Desde então, a cidade passou a contar com a vinda de vários órgãos e instituições, se fortalecendo, e se tornando sede de Governo e sub região administrativa regional.

Além de estar numa das principais regiões agrícolas do estado de São Paulo, Assis se fortaleceu ao longo do tempo, se constituindo hoje num importante Pólo regional, em especial nos segmentos de comércio e prestação de serviços, com forte potencial turístico.

### **FÍSICO AMBIENTAL:**

O Município de Assis, composto por uma área territorial de 462,9 Km<sup>2</sup>, possui as seguintes coordenadas geográficas: Latitude 22°39'39", Longitude 50°25'13" com uma altitude de 556m em relação ao nível do mar.


Apresenta clima tropical sub quente, sendo a temperatura média anual de 21,5°C, com oscilações nos meses quentes entre 21°C e 23°C, e nos meses frios, de 13°C e 18°C, tendo uma precipitação pluviométrica média anual de 1.212mm, com período de chuvas iniciando em novembro e terminando em abril. Os índices de umidade relativa do ar variam entre 62% e 84%, apresentando como média anual 75,2%.

O solo predominante é o latosolo vermelho escuro, porém, verifica-se também a ocorrência de outros tipos, ainda que em menor escala.

<b>DISTRIBUIÇÃO DA POPULAÇÃO DO MUNICÍPIO DE ASSIS</b>			
<b>POPULAÇÃO</b>	<b>1991</b>	<b>1996</b>	<b>2018</b>
<b>URBANA</b>	79664	78825	81997
<b>RURAL</b>	5315	4178	4281
<b>TOTAL</b>	84979	83003	<b>102.924</b>

## **DIMENSÃO INSTITUCIONAL**

**GESTÃO LOCAL:** o Poder Executivo é exercido pelo Prefeito Municipal, José Aparecido Fernandes, tendo como vice-Prefeito, Márcio Aparecido Martins.



**José Aparecido Fernandes**  
Prefeito



**Márcio Aparecido Martins**  
Vice - Prefeito

A estrutura do poder executivo, conta, e é composta por vários órgãos municipais, tais como: Secretaria Municipal de Desenvolvimento Econômico – Turismo (Secretário: Paulo Mattioli Júnior), Secretaria Municipal de Governo e Administração (Secretário: Luciano Bergonso), Secretaria de Negócios Jurídicos (Secretária: Marina Perini Antunes Ribeiro), Secretaria Municipal da Fazenda (Secretário: Percy Cidin Amêndola Speridião), Secretaria Municipal de Assistência Social (Secretária: Nadir Blefari Almeida), Secretaria Municipal de Planejamento, Obras e Serviços

(Secretário: Clóvis Marcelino da Silva), Secretaria Municipal de Agricultura e Meio Ambiente (Secretário: Fábio Ávila Nossack), Secretaria Municipal da Saúde ( Secretária: Luciana Gomes de Souza), Secretaria Municipal da Educação ( Secretária: Dulce de Andrade Araújo), Secretaria Municipal de Cultura (Secretário: Emerson Carlos Gonçalves), Secretaria Municipal de Esportes (Secretário: Sílvio Nogueira Bahia),

O Município de Assis, conta com os seguintes instrumentos legais e institucionais de auxílio à administração local: Plano Plurianual, Orçamento Anual, Planta de Valores, LDO – Lei de Diretrizes Orçamentárias.

## CÂMARA MUNICIPAL DE ASSIS



O Poder Legislativo apresenta uma Câmara Municipal e é constituída por 15 Vereadores. Sua Mesa Diretora é formada pelos vereadores: Eduardo de Camargo Neto, Presidente, Francisco de Assis da Silva, Vice-Presidente, André Gonçalves Gomes, Primeiro Secretário, João da Silva Filho, Segundo Secretário. Compendo ainda o Legislativo os vereadores: Alexandre Cobra Cyrino Niconiello Vencio, Carlos Alberto Binato, Célio Francisco Diniz, Claudedir Rodrigues Martins, Elizete Mello da Silva, Luis Remo Contin, Nilson Antonio da Silva, Reinaldo Anacleto, Roque Vinícius Isidio Teodoro Dias, Valmir Dionizio, Vinícius Guilherme Símile.

Existem também vários Conselhos Municipais, que contam com a participação de representantes comunitários e do governo local: Conselho Municipal de Turismo, Conselho Municipal dos Direitos da Criança e do Adolescente, Conselho Municipal de Segurança Pública, Conselho Municipal da Assistência Social, Conselho Municipal de Direitos da Pessoa com Deficiência e da Pessoa com Capacidade Elevada, Conselho Municipal de Esportes, Conselho Tutelar, Conselho Municipal da Saúde, Conselho Municipal da Educação, Conselho Municipal de Segurança Alimentar e Nutricional, Conselho Municipal da Alimentação Escolar, Conselho Municipal de Acompanhamento e Controle Social do FUNDEB, Conselho Municipal de Desenvolvimento Rural, Conselho Municipal Sobre Drogas, Conselho Municipal de Meio Ambiente, Conselho Municipal de Desenvolvimento Urbano, contando ainda com a Comissão Especial de Acompanhamento Empresarial.

Conta com vários Órgãos Públicos Estaduais e Federais: Estação experimental e Ecológica de Assis - Horto Florestal, DER – Departamento de Estrada e Rodagem, DPRN – Departamento Estadual de Proteção de Recursos Naturais, DIRA – Divisão Regional Agrícola, IBGE – Fundação Instituto Brasileiro Geográfico estatístico, INSS – Instituto Nacional de Seguridade Social, Delegacia Regional de Ensino, SERT – Secretaria de Emprego e Relações do Trabalho, PAT – Programa de Atendimento ao Trabalhador, ERAS – Secretaria de Assistência e Desenvolvimento Social do Estado de São Paulo, Junta Militar – PROCON, Secretaria da Receita Federal, Banco do Povo.

Com Órgãos relacionados ao Poder Judiciário Federal: Fórum da Comarca de Assis, Estadual: Fórum da Comarca de Assis, composto de 07 Varas, e também da Justiça do Trabalho: Junta da Conciliação e Julgamento.

Consta também a existência de várias Entidades de Classe, dentre as quais as seguintes: Associações Representativas: ACIA – Associação Comercial e Industrial de Assis, Associação dos Artesãos de Assis, Associação paulista de Medicina, ASSOCANA – Associação dos Fornecedor e Plantadores de Cana, Associação Paulista dos Cirurgiões Dentistas, APEOESP – Associação dos Professores do ensino Oficial do Estado de São Paulo e CREA – Associação dos Profissionais de Engenharia, Arquitetura e Ciências Agrárias da Média Sorocabana.

Vários Sindicatos: Sindicato do Comércio Varejista de Derivados de Petróleo do Estado de São Paulo, Sindicato dos Empregados do Comércio de Assis, Sindicato do Comércio Varejista de Assis, Sindicato dos Eletricitários de Assis, Sindicato dos Funcionários Assis, Sindicato dos Trabalhadores em Empresas Ferroviárias da Zona Sorocabana, e Sindicato dos Condutores dos Veículos Rodoviários Anexo de Assis. Públicos de Assis, Sindicato dos Condutores Autônomos de Veículos Rodoviários de Assis, Sindicatos dos Empregados em Estabelecimentos Bancários de Assis e Região, Sindicatos dos trabalhadores Rurais, Sindicato Rural de Assis.

Consta também com a presença de Organizações Não Governamentais, que atuam em áreas e atividades específicas, com ênfase para o segmento social, tais como: Lar dos Velhos, Sociedade São Vicente de Paula, CERECA – Centro de Recuperação dos Alcoólatras Anônimos de Assis, Núcleo Regional do Idoso de Assis, CCPACA – Comitê Civil de Apoio e Prevenção à AIDS, Casa de Recuperação de Toxicômanos e Alcoólatras, Casa da Menina São Francisco de Assis, Pastoral da Criança, ADEFA – Associação dos deficientes Físicos de Assis, Centro Espírita, AVCA – Associação Voluntários do Câncer, SIM ao Deficiente, APAE – Associação dos Pais e Amigos dos Excepcionais de Assis, Cáritas Diocesana de Assis, CARD – Centro de Apoio, Reabilitação e Desenvolvimento do Potencial Humano, Casa da Criança Dom Antonio José dos Santos, CREMOS- Comunidade Restauração Monte Sião e MISPA-Missão Priscila Eáquila.

**ASPECTOS DAS FINANÇAS PÚBLICAS:** (em milhões de reais)

Previsão de orçamento para 2018: R\$ 355.173.788,00  
Arrecadado em 2017: R\$ 324.006.578,30

**EVOLUÇÃO DAS RECEITAS:**

2015: R\$ 261.112.306,15  
2016: R\$ 283.139.224,45  
2017: R\$ 324.006.578,30  
2018: R\$ 355.173.788,00 (Previsão)

**IPTU:**

Previsão de arrecadação para 2018: R\$ 29.840.000,00  
Arrecadado em 2017: R\$ 29.527.179,65

**ISS:**

Previsão de arrecadação para 2018: R\$ 27.650.000,00  
Arrecadado em 2017: R\$ 21.596.654,30

**OUTRAS RECEITAS:**

Previsão de arrecadação para 2018: R\$ 50.277.964,05  
Arrecadado em 2017: R\$ 35.459.879,20

**CONTRIBUIÇÕES:**

Previsão de arrecadação para 2018: R\$ 12.494.100,00  
Arrecadado em 2017: R\$ 12.383.189,68

**RECEITA PATRIMONIAL:**

Previsão de arrecadação para 2018: R\$ 19.978.207,87  
Arrecadado em 2017: R\$ 18.685.913,09

**TRANSFERÊNCIAS CONSTITUCIONAIS**

**ICMS – IMPOSTO SOBRE CIRCULAÇÃO DE MERCADORIAS E SERVIÇOS:**

Previsão de arrecadação para 2018: R\$ 42.100.000,00  
Arrecadado em 2017: R\$ 40.972.046,34

**FPM – FUNDO DE PARTICIPAÇÃO DOS MUNICÍPIOS:**

Previsão de arrecadação para 2018: R\$ 44.750.000,00  
Arrecadado em 2017: R\$ 41.787.052,29

**DEMAIS TRANSFERÊNCIAS:**

Previsão de arrecadação para 2018: R\$ 23.140.000,00  
Arrecadado em 2017: R\$ 19.944.834,68

**RECEITAS DE CAPITAL:**

Previsão arrecadação para 2018: Não foram previstas na peça orçamentária para 2018  
Arrecadado em 2017: R\$ 2.556.652,83

**DIMENSÃO URBANA****INFRA-ESTRUTURA DE SUPORTE****SANEAMENTO BÁSICO E AMBIENTAL**

**ÁGUA:** O sistema de abastecimento de água no Município de Assis é de responsabilidade da SABESP- Companhia de Saneamento Básico do estado de São Paulo, concessionária estadual, e segundo a mesma, 100% da população urbana é servida por rede de abastecimento de água, constando atualmente 39.150 ligações, sendo mais 3.000 ligações inativas para os domicílios existentes.

A cidade de Assis conta com o abastecimento por captação superficial, sendo abastecida 70% por uma represa localizada no Ribeirão do Cervo, que fica a aproximadamente 6 Km da Estação de Tratamento de Água na cidade e 30% feita através de poços profundos.

De acordo com estudos realizados, o atual sistema de captação está se tornando insuficiente para abastecer a população de Assis, sendo que para esse tipo de captação, existem estudos para possível e eventual aproveitamento de outros mananciais, assim como de outros poços profundos.

**ESGOTO:** A SABESP – Companhia de Saneamento Básico do estado de São Paulo é a empresa responsável pela coleta e tratamento de esgoto.

Os efluentes domésticos produzidos pela população de Assis são 100 tratados. Existem dois pontos de tratamento sendo feito 70% na Estação do Córrego da Fortuninha e 30% na Estação do Córrego do Jacu.

**RESÍDUOS SÓLIDOS:** Os serviços de limpeza pública, coleta, tratamento e disposição final, no Município de Assis, são administrados e executados pela Prefeitura, através da secretaria Municipal de Agricultura e Meio Ambiente. A Prefeitura executa os seguintes serviços: coleta de lixo domiciliar, varrição das ruas, operação da usina de triagem e Compostagem através de convênio entre a Prefeitura e a Associação de Coleta Seletiva do lixo que também comercializa produtos reciclados, disposição final, manutenção de áreas verdes, pintura de guias, capinação manual, lavagem e desinfecção de feiras livres e limpeza de córregos e bocas de lobo. Além disso, é feita no município a coleta e incineração do lixo dos serviços de saúde e hospitalar por uma empresa local credenciada.

Praticamente todo o volume de lixo produzido no município de Assis, decorre de atividades desenvolvidas nos estornos de sua área urbana, uma vez que o município não possui nenhum distrito, e não recebe lixo dos seus municípios vizinhos para triagem ou para disposição final.

**PAVIMENTAÇÃO E DRENAGEM:** O sistema viário é composto por vias perimetral, arterial, coletoras e locais de acordo com a sua capacidade de tráfego, perfazendo quadras regulares em

linhas gerais permitindo um bom desenvolvimento do fluxo de veículos e pedestres. Do total das vias abertas ao trânsito, pode-se considerar que apenas dez por cento não possuem pavimentação.

A malha viária está entrecoberta por linha férrea no sentido norte-sul, passando pelas ruas centrais da cidade, acarretando a necessidade de manutenção de diversas passagens sobre os trilhos.

A sinalização de trânsito da malha viária vem sendo totalmente remodelada e modernizada para atender ao Código de Trânsito Brasileiro. A cidade possui vários acessos, sendo margeada pelas rodovias: SP 33 – Miguel Jubran, SP 270 – Raposo Tavares, passando atualmente por completa reestruturação em razão dos trabalhos de duplicação, com construção de novos acessos, e SP 284 – Manilio Gobbi.

No município de Assis existem diversos locais de degradação avançada dos solos, sendo que na área urbana, um deles a voçoroca do Parque Buracão, atualmente, totalmente recuperado, e transformado no grande e moderno Parque Ecológico João Domingos Coelho, uma grande opção de lazer, e de prática de exercícios e caminhadas, muito freqüentado por uma grande quantidade de pessoas, todos os dias.

O Poder público Municipal tem feito intervenções importantes para a redução dos impactos ambientais. Atualmente, a correção e inclusive a prevenção dos processos erosivos são questões rotineiramente abordadas, como demonstram os vários projetos iniciados pela Prefeitura Municipal de Assis, uma cidade onde as erosões progridem mais rapidamente pela insuficiência do sistema de drenagem superficial-subsuperficial disponível na área urbana, exigindo com isso projetos de galerias, bocas de lobo e outras obras.

Todavia, na área urbana do município, verificam-se vários processos erosivos variados, como: Locais de assoreamento, de poluição hídrica e sujeitos a enchentes.

No Prolongamento da área industrial para a drenagem da margem esquerda do Pavãozinho e da sua nascente, não existe galeria de águas pluviais para minimizar os efeitos das enxurradas.

No domínio da Microbacia Hidrográfica do córrego do Jacu, suas nascentes e a do seu afluente Cabiúna, mostram-se afetadas por erosão laminar mais intensa, ravinamento ativo e assoreamento localizado.

Na microbacia do Ribeirão do fortuna, os problemas da degradação ambiental são reportados de longa data, onde são comuns, nas imediações o Córrego do Freire e do Água do Fortuninha, erosão laminar mais intensa, ravinamento ativo e assoreamento.

O domínio da Microbacia Hidrográfica do Ribeirão do Cervo tem um seguimento urbano com poucos indicadores de degradação. O mais destacado é o das nascentes do água da porca, com assoreamento nas proximidades do Terminal Rodoviário, ao lado da Avenida Getúlio Vargas. Junto à SP 270, há ocorrência de pequenas enchentes.

Ressalta-se também a questão de preservação e recuperação das cabeceiras de drenagem do Pavãozinho, Matão, Jacu, Cabiúna, Freire, Fortuninha e da Porca, porque servem a populações rurais e alguns deles estão em microbacias selecionadas como de reservas hídricas para Assis.

### **Arborização e Ajardinamento**

No município de Assis, o processo de expansão da cidade ao longo dos anos, não permitiu o acompanhamento das áreas verdes. A ausência de planejamento e de projetos voltados à arborização urbana permitiu um quadro de desordenamento no uso das espécies vegetais, com a carência de árvores em alguns bairros e a concentração e adensamento em outros.

A Zona Urbana de Assis, possui diversas áreas verdes e áreas de lazer ainda não adequadamente ocupadas com vegetação e ajardinamento. A atual gestão municipal elaborou um cronograma de revitalização destes espaços antes sem projetos ou uso. Junto à questão da revitalização, está em elaboração o Plano de Arborização Urbana, na etapa do diagnóstico. Este



plano está definindo as diretrizes para a revitalização destes espaços com essências nativas e exóticas mais adequadas ao espaço urbano.

Existem termos de cooperação com instituições e empresas em andamento, como UNIMED, CART, ROTARY, UNESP, FEMA, entre outras, que angariam recursos e apoio técnico para o apoio da revitalização e manutenção dos espaços bem como nas etapas de projetos e diretrizes.

Um exemplo é o Jardim Sensorial em fase de implantação no Parque Buracão, em parceria com a UNIMED, onde serão plantadas essências medicinais com características odoríferas e texturais possibilitando uma visitação de pessoas com algum tipo de deficiência e também para o público em geral.

Outro exemplo é a Horta Hidropônica que está sendo implementada em parceria com ONGs e a CART, possibilitando a população carente a capacitação desde o início até a operacionalização e manutenção das estufas, possibilitando a agregação de renda e melhoria da qualidade do alimento destas famílias e bairros mais necessitados.

Outra questão que será implementada pela Secretaria de Agricultura e Meio Ambiente é a ampliação das manutenções do Parque Buracão para as áreas à jusante da nascente do Córrego da Fortuninha, que nasce dentro dos limites do parque, promovendo a recuperação ambiental das Áreas de Preservação Permanente da parte atrás do Estádio do Tonicão e do Tênis Clube. A intenção é conectar estas áreas com os fragmentos urbanos ali existentes, formando um grande complexo verde urbano, trazendo locais aprazíveis a população, ampliando o paisagismo local e proporcionando melhorias para os esportes que a população pratica nesta região.

Ainda será implementado pela Prefeitura o Jardim Botânico de Assis, localizado na Av. Getúlio Vargas, no Parque “José Antunes Ribeiro”, na nascente da água da Porca, com pista de caminhada, infraestrutura para o público e recuperação do grande lago e seu entorno.

As entradas principais do município estão passando por um cronograma de adequação e revitalização e dentro de 2 anos estarão todas ajardinadas.

## **Meio Ambiente**

A busca de uma consciência conservacionista dos recursos naturais renováveis tem sido uma das principais preocupações das últimas cinco décadas no campo do desenvolvimento ambiental dos municípios e Assis não fica atrás, mantendo a Secretaria de Agricultura e Meio Ambiente, sendo a única específica nessas áreas dentre os municípios da região.

Estas preocupações sempre passam pela necessidade de se criar uma consciência organizada junto à população, visando: o uso e o manejo adequados dos recursos naturais; a melhoria do potencial produtivo do solo (evitando-se o processo de erosão); a intensificação das áreas de cultivo com o uso de técnicas corretas de irrigação e drenagem; a recomposição e a manutenção das matas junto aos cursos d'água e em áreas que não comportam culturas e pastagens; a racionalização do uso de defensivos agrícolas; e a garantia de sobrevivência as espécies animais e vegetais existentes, sem deixar de criar oportunidades de trabalho nas comunidades rurais, estimulando a fixação de mão-de-obra (redução do fluxo migratório para a área urbana), além da racionalização de recursos, conforme as necessidades e prioridades apontadas pela comunidade.

A bacia hidrográfica é a unidade territorial básica de informações para integrar as questões do desenvolvimento ambiental, pois envolve a evolução comum de relevo, é suporte para o percurso das águas, além de abancar nos seus domínios a ação e a interferência do homem.

Assim, o uso da unidade territorial da bacia hidrográfica, setorizada por bacias menores – as MICROBACIAS – possibilita o atendimento de interesses específicos e coletivos de planejamento e manejo ambiental.

Os aspectos do uso racional dos recursos das microbacias devem ser analisados no contexto ao qual as comunidades estão inseridas, analisando-se a sua história, cultura, situação econômica, aspectos políticos e social, além das questões físicas, ambientais e tecnológicas existentes e disponíveis.

A abordagem de segmento territorial por microbacia tem, portanto, os seguintes objetivos: promover o relacionamento entre o homem e o meio físico, preservando os recursos naturais com uma ocupação responsável; incrementar a produtividade e a produção; integrar a comunidade no âmbito regional; explorar a terra de modo sustentável ambientalmente, e difundir práticas conservacionistas.

Tal abordagem inicial ao tema se faz necessária para se enfatizar o interesse, preocupação e a importância que a Prefeitura Municipal deve se dedicar aos assuntos e problemas relacionados ao meio ambiente do município, fazendo uma parceria com o Ministério do Meio Ambiente, na elaboração de um PLANO DE RECUPERAÇÃO E CONTROLE AMBIENTAL DO MUNICÍPIO DE ASSIS.

Conforme abordagem inicial, a divisão do município em nove MICROBACIAS HIDROGRÁFICAS, se constitui na marca maior do Plano em questão, com o estabelecimento dos limites dessas microbacias, que ficaram assim definidas: Água do Mumbuca; Água da Cruz; Água do Pirapitinga; Água Funda – Barreiro; Córrego Pavão – Matão; Córrego do Jacu; Ribeirão da Fortuna; Ribeirão do Cervo, e Ribeirão das Antas – Capão Bonito.

As METAS do Plano de Recuperação e Controle Ambiental deverão seguir: - Proteção permanente e recuperação das matas ciliares dos mananciais de abastecimento público nos Ribeirões do Cervo e Pirapitinga; - Coleta e Tratamento de 100% dos afluentes domésticos; - Coleta, tratamento e disposição final de 100% do lixo gerado; - Disposição final dos resíduos da Usina de Triagem e Compostagem em Aterro Sanitário; - Monitoramento e remediação de antigos lixões; - Expansão urbana, melhoria do sistema viário e adequação do mobiliário; - Recuperação ambiental das áreas degradadas; - Produção de mudas para implantação e recuperação de áreas verdes; - Desenvolvimento das potencialidades turísticas; - Melhoria das estradas para escoamento da produção agropecuária, e – Continuidade da Implantação dos distritos industriais.

O Plano visa identificar problemas e propor ações que qualifiquem ambientalmente o município, através da conscientização da comunidade para a preservação e recuperação do meio ambiente.

O Plano de Implantação, Recuperação e Preservação de Áreas Verdes, contém os seguintes subprogramas: Viveiro de Mudanças, e Recomposição de Matas Ciliares, além de Arborização Urbana e Vias Verdes, já mencionadas anteriormente.

Atualmente os projetos voltados à capacitação profissional, recomposição das matas ciliares, reflorestamento e arborização urbana são desempenhados em parceria através do convênio com o CIVAP através da UNESP, entidade voltada à educação e extensão universitária, que têm sido uma grande parceira e que, através do Horto Florestal e das pesquisas ali realizadas está implementando um Viveiro doado pelo Horto, para a criação de Mudanças Nativas da Região visando o fornecimento das mesmas para o Município. Este programa foi implementado em Abril de 2018.

O subprograma Recomposição da Mata Ciliar visa identificar as áreas degradadas ou em processo de descaracterização da vegetação primitiva, para a sua recuperação e recomposição do ambiente natural. No levantamento de informações sobre remanescentes florestais feitas no município de Assis, as matas ciliares apresentaram um acelerado processo de degradação, já com focos de inexistência desta vegetação primitiva nos cursos d'água existentes.

O Plano de Recuperação e Controle Ambiental de Assis, prevê e estabelece que as matas ciliares do município, deverão ser recompostas, atendendo os programas e projetos já existentes e em desenvolvimento, recuperando as áreas de mananciais de abastecimento público e posteriormente as das microbacias, conforme o grau de degradação.

Entre as áreas identificadas como de prioridade na recomposição das matas ciliares estão: - A nascentes do Córrego do Fortuninha, localizada no Parque Ecológico “João Domingos Coelho” o “Parque Buracão” – O Córrego do Matão, o Córrego do Pavão; - O Ribeirão Pirapitinga e o Ribeirão do Cervo – O Ribeirão das Antas – Capão Bonito e Ribeirão Água da Cruz, devido aos altos índices de degradação vegetal primitiva, decorrentes do processo exploratório e inadequado das terras.

Destaca-se o cuidado especial ao Ribeirão do Cervo, área de vital importância para o município, devido as suas potencialidades de mananciais de abastecimento público.

O Programa de Educação Ambiental prevê a aplicação de uma metodologia de levantamento, diagnóstico e a priorização de problemas utilizando-se da unidade territorial da bacia hidrográfica como elemento de integração de ações.

Nas escolas, tanto nas públicas como nas privadas, há ocorrências de atividades extracurriculares, como conceituação e práticas de Educação Ambiental, como visitas ao ECOLAGO que são monitoradas por especialistas. As visitas ao ECOLAGO são agendadas por escolas públicas e particulares de Assis e região.

Outra prática educacional está nas visitas ao Parque da Usina de Reciclagem e Compostagem de Lixo, para atividades de conhecimento e compreensão do processamento dos resíduos gerados no Município.

O Projeto Broto Verde atende crianças de baixa renda, na sua adolescência. As crianças desenvolvem atividades diárias no viveiro, incluindo conceitos de Educação Ambiental ministrados por monitores de áreas de pedagogia e biologia. Recebem orientação escolar e psicológica e finalmente executam práticas de viveiro. As atividades são desenvolvidas todos os dias da semana em um período sendo o outro ocupado na escola, um dos pré-requisitos do projeto.

As crianças do projeto recebem uma bolsa-auxílio pagos pela comunidade através de doações de entidades organizadas e cidadãos interessados. Devido ao sucesso do projeto, a Flora prevê a ampliação de suas instalações.

O COMDEMA – Conselho Municipal de Meio Ambiente, é bastante atuante e visa uma maior atuação neste segmento. Para implantação da metodologia e da proposta de Educação Ambiental como um todo, são programadas ações voltadas para esta prática. Neste sentido, a Prefeitura Municipal têm tido a cooperação de especialistas em Educação Ambiental Docentes e Alunos da UNESP e FEMA, através de programas específicos.

A mata existente atrás do Tênis Clube / Campus da Unesp, é uma das mais relevantes dentro do perímetro urbano da cidade. A mata nativa, sendo uma transição entre o Cerradão e a Mata Atlântica, preserva características botânicas destas duas fisionomias, desde a formação da cidade. Sua maior área pertence hoje a proprietários particulares, e poderão, por se constituírem em área de fragmentos nativos, serem futuramente incorporadas ao Parque Buracão, formando assim um corredor verde na cidade de Assis, e, se constituído, num dos maiores e mais belos parques urbanos do estado.

## **Habitação**

A Prefeitura Municipal têm atuado de forma muito intensa e com bastante ênfase na busca de soluções voltadas às questões habitacionais.

Com relação à déficit habitacional, embora exista, não consta nenhum estudo que aponte com clareza a real quantidade de novas unidades que o município apresenta como necessidade ou demanda.

Destaca-se o recente crescimento da cidade devido a existência de novos loteamentos e conjuntos habitacionais.

## **Comunicações**

Os principais serviços de telefonia em Assis são prestados pelas empresas VIVO, OI, TIM e CLARO.

Quanto a internet, a cidade conta com os seguintes provedores: CABONNET, OLÁ TELECOM, OAI TELECOM, WEBBY TELECOM, RICACEL TELECOM (VIVO), INFO ASSIS e SIGMASAT WIRELESS CABO.

Presta os serviços de correios no município a EBCT – Empresa Brasileira de Correios e Telégrafos, com uma estrutura de atendimento constituída de 01 agência própria, 03 franqueadas, distribuídas de forma a contemplar com atendimento dos serviços prestados, toda a área urbana.

Na área da radio difusão que engloba o setor das comunicações, o município de Assis conta com 05 emissoras, sendo duas transmissoras de frequência AM – Amplitude Modulada: Rádio Difusora e Rádio Cultura, e outras com frequência FM – Frequência Modulada: Rádio Antena Jovem FM, Rádio FEMA FM, Rádio Interativa FM.

Na área da mídia impressa, a cidade conta com 1 jornal (impresso) de circulação diária, o Jornal de Assis, tendo outros de circulação aleatória sendo o “Voz da Terra” da Empresa Jornalística Voz da Terra Ltda, e o “Jornal da Segunda”, com frequência de edição semanal e o “Correio Assisense” com frequência de edição quinzenal. Existe ainda 2 revistas de circulação mensal: a “Estilo Livre” e a “Urbana”. Existem diversos sites de notícias se destacando o ASSISCITY, DIÁRIO DE ASSIS, EM ASSIS, ASSIS NOTÍCIAS, ABORDAGEM, etc.

Na área da imprensa televisiva existe no município as empresas transmitidas via TV Cabo: TV Viena, TV Cabo Assis, TV COM, TV Assis e TV Mais, que atuam com o sistema de tv por assinatura (tv à cabo) disponibilizando inúmeras opções de canais aos seus assinantes. Além disso, existe a TV FEMA, apresentando uma vasta programação que contempla assuntos sobre o município e toda a região.

Complementando o sistema de comunicações, são recepcionados e sintonizados através do sistema convencional, os seguintes canais abertos de TV no município: Rede Globo, através da TV TEEN de Bauru; Rede Bandeirantes, através da retransmissora de Presidente Prudente; Rede Record, através da retransmissora de São José do Rio Preto, SBT – Sistema Brasileiro de Televisão, através da TVI de Araçatuba; Rede Cultura, através da transmissora de São Paulo e Rede Vida, através da retransmissora de São José do Rio Preto. Nesse seguimento se apresenta também a TV CÂMARA DE ASSIS.

## **Energia Elétrica**

A empresa responsável pela distribuição de energia elétrica no município é o GRUPO ENERGISA.

A Empresa Sul-Sudeste Distribuidora de Energia S.A com sede no município de Presidente Prudente, no Estado de São Paulo, na Rodovia Assis Chateaubriand, s/n Km 455, Vila Maria, inscrita na CNPJ/MF sob o nº 07.282.377/0001-20 é a Concessionária que tem exclusividade para explorar o serviço público de distribuição de energia elétrica no município de Assis – SP, bem como em outras cidades da região, conta atualmente em sua estrutura com duas subestações transformadoras, com uma capacidade de distribuição que perfaz um total de 75MVA. Os planos de expansão são dependentes, exclusivamente, da necessidade ou do desenvolvimento do município, sendo estabelecidos previamente para um horizonte de 10 anos, podendo sofrer ajustes anualmente, sendo que o atual sistema de distribuição atende a contento toda a demanda de Assis. Segundo informações de Energisa a distribuidora não possui a informação da quantidade de pessoas não atendidas pelo sistema de distribuição de energia elétrica no município de Assis, tanto na zona urbana quanto na zona rural, no entanto, sempre que há solicitação para atendimento, a distribuidora

toma as providências necessárias para realizar o atendimento nos prazos estabelecidos pela Agência Nacional de Energia Elétrica – ANEEL.

### **Transportes**

O acesso rodoviário partindo-se da Capital do estado, é alcançado num percurso de aproximadamente 455 Km, a partir das rodovias SP 280 – Rodovia Castelo Branco, SP 327 e SP 270 – Rodovia Raposo Tavares, que compreende o trecho de Assis, até o acesso à Rodovia Castelo Branco. A SP 270 – Rodovia Raposo Tavares se constitui em alternativa de acesso direto, interligado Assis à Capital Paulista, margeando grande parte do entorno da cidade.

O município de Assis encontra-se em um ponto geográfico estratégico em torno rodoviários, pois as ligações várias que servem, alcançam todo o Norte e Oeste do estado de São Paulo, a região meridional do Mato Grosso do Sul e o Norte do Paraná, estando em um ponto de confluência de artérias de ligações interestaduais.

Regionalmente, a cidade de Assis ocupa o centro de cruzamento de importantes rodovias (SP 0284, SP 270 e SP 333), diagonalmente traçadas nas direções NW-SE e SW-NE. Na direção W-E, tem-se a continuidade da SP 270 para oeste (Presidente Prudente). Outras rodovias de interligação municipal têm traçados entre estes mais importantes.

Assim, o município de Assis, localizado em uma das mais importantes regiões do Estado, é a principal rota de acesso e passagem para outros municípios vizinhos. As rodovias e estradas que formam esta malha rodoviária são:

- SP 270 – Rodovia Raposo Tavares (acesso Assis / São Paulo – Assis / Presidente Prudente)
- SP 333 – Rodovia Miguel Jubram (acesso Tarumã / Assis/ Marília)
- Estrada Tabajara (acesso Assis / Lutécia)
- Rodovia Manílio Goby (acesso Assis / Paraguaçu Paulista)
- Rodovia Clementino Alves de Souza (acesso Assis / Platina)
- Rodovia Benedito Pires (acessos Assis / Cândido Mota)

A cidade conta com transporte coletivo urbano, estando à disposição da população atualmente, os serviços prestados pela empresa Brambilla. Além de uma grande quantidade de táxis que servem a população, prestam serviços na cidade e também um grande número de peruas e vans, utilizadas especialmente no transporte escolar de alunos nas escolas públicas e privadas, além dos conhecidos serviços de UBER e Moto Taxi.

O acesso direto do município à outras regiões e estados, é feito por meio de linhas regulares de transporte coletivo através de empresas que operam no TERMINAL RODOVIÁRIO DE ASSIS: Transportes Andorinha; Guerino Seicento; Gontijo; Viação Ourinhos Assis; Viação Nordeste; Viação Rotas e Princesa do Norte.

As empresas de maior porte atendem também percursos à outros estados como: Mato Grosso; Mato Grosso do Sul; Rondônia; Rio de Janeiro; Paraná; Minas Gerais; Bahia; Brasília; Ceará e algumas outras localidades através de interligação em centros maiores.

O Terminal possui um fluxo diário de embarque de 450 passageiros em dias normais, sendo que em feriados e datas comemorativas, passam pelo local em torno de 7.000 passageiros.

Os passageiros que utilizam o Terminal contam com conforto e segurança durante a espera pelos ônibus. Recentemente o local passou por reformas e conta com moderna estrutura necessária para garantir à população melhores condições de utilização dos serviços.

### **Aeroporto municipal, “Marcelo Pires Halzhausen”**

O município conta em sua estrutura com um aeroporto municipal, “Marcelo Pires Halzhausen”, sendo administrado pela DAESP – Departamento Aeroviário do Estado de São Paulo, dotado de uma pista asfaltada com 1700 m de extensão, com instrumento de rádio navegação,

iluminada para vôo noturno com balizamento, sinalizada por rádio e farol, possuindo com isso, capacidade para recepção e operação de vôos domésticos de pequeno e grande porte, estando interligado às vias aéreas regionais através de equipamento de comunicação por torre central.

O aeroporto passou por uma ampla reforma, especialmente no seu setor de embarque e desembarque, para atender suas necessidades e demanda. Inclusive atualmente sua pista está liberada para operar vôos diurnos e noturnos. Serve como base de operação à aviões particulares em geral, não existindo atualmente nenhuma linha regular de vôos regionais, ou mesmo para a Capital do Estado.

Poderá ser utilizado com muita freqüência, por empresas aéreas, como era feito pela TAM, que operava vários vôos chartes, principalmente para atender a demanda das várias agências de turismo, locais e até regionais, operando pacotes para várias capitais do país, fazendo da cidade, quer seja pela qualidade e facilidade operacional do aeroporto, quer seja pela localização geográfica do município, um pólo para realização desses vôos.

Atualmente existe um empenho do Poder Público juntamente com o Setor Empresarial, Setor Educacional, Agências de Turismo, dentre outros, na busca de uma linha comercial aérea para operar no local.

### **Transporte Ferroviário**

O transporte ferroviário é atualmente operacionalizado pela empresa Rumo Logística. A Rumo é composta de 4 concessões ferroviárias no Brasil, totalizando 12 mil km de ferrovias, cerca de 1 mil locomotivas e 27 mil vagões, por meio dos quais a Companhia transporta commodities agrícolas e produtos industriais.

A Rumo Logística é a nova nomenclatura da antiga ALL – América Latina Logística, que com o processo de privatização ocorrido no setor, substituiu a então Rede Ferroviária Federal. A empresa explora a linha que tem a origem em São Paulo, e o destino final em Presidente Epitácio, na divisa com o Estado de Mato Grosso do Sul.

Atualmente, a empresa só opera com o transporte de cargas, não existindo mais o transporte de passageiros, que era muito utilizado por usuários de toda a região, rumo à capital e principais cidades que eram servidas pelo sistema.

Quanto aos transportes de carga, ainda que o volume transportado, comparado aos serviços prestados anteriormente tenha diminuído, a empresa atua no segmento, principalmente em relação à grãos (soja, trigo e milho).

A característica agrícola de toda a região de Assis, com a presença de algumas cooperativas e empresas de comércio de importação e exportação de grãos, poderia fazer do município um centro de captação de soja, trigo e milho, com silos de armazenagem para distribuição, o que fomentaria a atividade nesse setor de transportes.

Em relação ao setor de transporte rodoviário, existem em Assis, vários escritórios e depósitos de empresas transportadores de cargas, com abrangência estatal e interestadual, e com expressivo volume e demanda de serviços, nos mais variados tipos de cargas, embora o segmento de grãos também tenha expressiva participação.

Por último, a infra-estrutura viária da cidade, em razão do leito ferroviário, com um traçado sinuoso que divide o perímetro urbano em dois segmentos aproximadamente simétricos, influenciando com isso em grande parte da área urbana como um todo, e também em outros acessos rodoviários peri-urbanos, inclusive interferindo no sistema da rede de drenagem natural, faz com que a circulação dentro do sistema viário se torne de difícil assimilação pelo usuário, e logicamente interferindo no trânsito de uma forma geral.

Recentemente, a abertura de várias passagens de nível na linha tem minimizado esse problema no trânsito.

A sua localização, o crescimento urbano de Assis e a destinação da infra-estrutura somente para cargas, permitem desenvolver estudos alternativos de um novo traçado, ou simplesmente para a uma melhor utilização do seu entorno, com projetos de ciclovias, estacionamentos, entre outros.

A cidade tem um sistema de acessos rodoviários muito bom a partir das rodovias SP 270, SP 333 e SP 284, que se aproxima de uma dezena. Sua continuidade para a área central é feita por avenidas projetadas nas mais diferentes direções e regulando, em parte, o desenvolvimento dos bairros. A artéria principal é a Avenida Rui Barbosa, contando com várias outras avenidas e artérias, com destaque para a Avenida Valter Fontana que liga com a Avenida Perimetral, interligando com a Avenida David Passarinho e a Mário de Vito, com a Avenida Dom Antônio.

Para quem se utiliza de carros de passeio na locomoção urbana, as referências das Avenidas Rui Barbosa e Avenida Dom Antônio e Avenida Getúlio Vargas são de fácil fixação, o mesmo ocorrendo em toda a cidade, com a sinalização padronizada das ruas, trazendo modernidade e eficiência.

Quanto à sinalização, o mesmo ocorre com eficiência, e de forma ainda mais acentuada, em todo o entorno da cidade, que conta com placas indicativas, principalmente quanto à indicação do município junto às rodovias que o margeiam, em especial a Raposo Tavares, gerida hoje pela CART - Concessionária Auto Raposo Tavares.

## **Infraestrutura Social**

### **Saúde**

Na área da saúde, Assis conta com uma infra-estrutura hospitalar composta por 3 hospitais (Hospital Regional de Assis, Hospital e Maternidade de Assis e Santa Casa de Misericórdia). Atualmente, essa estrutura coloca à disposição da população assisense diversos leitos hospitalares, tanto pelo SUS como particulares.

Destaca-se o grande volume de pacientes oriundos de toda a região, principalmente das cidades circunvizinhas, que se utilizam do sistema de saúde local, em especial da Santa Casa de Misericórdia, seguida pelo Hospital Regional e o UPA.

O setor conta ainda com 01 Centro de Orientação e Apoio Sorológico – COAS, que têm como finalidade básica, a orientação e a coleta de material para exames relativos às doenças sexualmente transmissíveis, entre elas a AIDS, e também com 12 núcleos do Programa de Saúde da Família, com equipes capacitadas para atendimento da população cadastrada na periferia.

Conta ainda com 5 UBS-Unidade Básica de Saúde, com médicos, enfermeiros, atendente de enfermagem e centro de vacinação.

A Secretaria Municipal conta com:

1 Centro de Especialidades

1 Unidade de Pronto Atendimento – Maria Isabel

AME-Ambulatório Médico Especializado

UPA – Unidade de Pronto Atendimento

NAR – Núcleo de Assistência Referenciado

SAMU - Serviço de Atendimento Médico de Urgência

Além da estrutura já mencionada, e em especial os centros de saúde, a Secretaria Municipal conta também com agentes comunitários e vigilantes sanitários, prestando vários serviços e atuando em programas específicos voltados principalmente para as orientações fito-sanitárias e de profilaxia, entre outros, junto à comunidade.

O setor privado atua de forma muito marcante, se constituindo em centro de excelência em algumas especialidades, encaminhando com isso, a cidade para uma situação de pólo de prestação de serviços neste segmento, onde se verifica a existência de várias clínicas particulares e de profissionais altamente aparelhados e especializados. Atuam também os laboratórios e análises clínicas, mencionados anteriormente.

Atuam em Assis, profissionais de saúde, de nível superior, na área médica, dentro das mais variadas especialidades, tais como: cardiologia, endocrinologia, ginecologia e obstetrícia, medicina do trabalho, gastroenterologia, neurologia, ortopedia, pediatria, oftalmologia, neurocirurgia, urologia, otorrinolaringologia, radiologia, anestesiologia, psiquiatria, dermatologia, geriatria, infectologia, pneumologia, fisioterapia, imunologia, cirurgia plástica, cirurgia geral entre outros.

Atua também na cidade, e de forma muito intensa, uma unidade regional da UNIMED, que conta com uma estrutura formada por médicos cooperados, clínicas credenciadas, laboratórios, hospitais credenciados, paramédicos, que atendem aos usuários.

Da mesma forma, atuam também, profissionais odontológicos, em especialidades como: endodontia, periodontia, ortodontia, odontopediatria e cirurgias. Deste quadro geral muitos profissionais médicos e odontológicos, atendem pelo SUS.

Conta ainda a estrutura de saúde do município com outros profissionais atuando no setor, dentre eles, enfermeiros, auxiliares e operadores.

Com relação à taxa de mortalidade infantil, Assis apresenta coeficiente bem baixo do preconizado e considerado como tolerável pela organização Mundial da Saúde.

## **Educação**

A partir da Constituição Federal de 1988, da criação do FUNDEF – Fundo de Manutenção e Desenvolvimento do Ensino Fundamental e de Valorização do Magistério, e com a regulamentação do processo de municipalização do ensino fundamental, Assis, da mesma forma que os demais municípios do estado de São Paulo, sob a coordenação da Secretaria Municipal da Educação, vêm buscando a devida e necessária adequação no setor através de completa reestruturação, envolvendo o redimensionamento físico de toda a estrutura da rede, incluindo aí, prédios, mobiliários, equipamentos, veículos e obviamente também os professores.

A Secretaria Municipal da Educação de Assis é auxiliada pelo Conselho Municipal de Segurança Alimentar e Nutricional, Conselho Municipal da Alimentação Escolar e pelo Conselho Municipal de Acompanhamento e Controle Social do FUNDEB.

Além de uma ampla rede de ensino que contempla e atende todos os cursos de formação educacional, desde a creche, pré-escola, ensino fundamental, até o ensino médio, que é composta por estabelecimentos municipais e estaduais, públicos e privados, com ênfase para a qualidade das escolas deste último segmento, o setor educacional em Assis, oferece também vários cursos de nível superior, com destaque para algumas entidades que se notabilizam, que seja pelas opções que já oferecem, quer seja, e principalmente, pela variedade e atividade de novos outros cursos em fase de implantação.

A Secretaria aposta em uma proposta pedagógica dinâmica e única, que tem o objetivo de promover uma elevação notável na qualidade do ensino oferecido aos estudantes que frequentam a rede



pública municipal, contribuindo, conseqüentemente, para o desenvolvimento ininterrupto dos processos de ensino e aprendizagem.

Acreditando na importância das questões relacionadas à educação, os profissionais que integram a equipe da Secretaria Municipal da Educação, divididos em diversos setores e departamentos, primam pela qualidade dos serviços prestados à comunidade assisense.

Atualmente, a sede da Secretaria Municipal da Educação de Assis está localizada na avenida Getúlio Vargas, 740, Vila Nova Santana, onde se concentra grande parte das atividades desenvolvidas pela instituição, além de todo o atendimento ao público, que também pode ser efetuado pelo telefone (18) 3302-4444, de segunda à sexta-feira.

Com ousadia e determinação, a Secretaria Municipal da Educação de Assis tem o intuito de favorecer o desenvolvimento da sociedade local, colocando à disposição da população, ensino de qualidade, obtido através de consideráveis investimentos na formação de base do indivíduo, pois acredita que este é o caminho mais curto para o desenvolvimento de cidadãos mais conscientes.

#### Escolas da Secretaria Municipal da Educação:

- EMEIF Darcy Ribeiro
- EMEIF José Santilli Sobrinho
- EMEIF “Alides Celeste Razaboni Carpentieri”
- EMEIF “Angélica Amorim Pereira”
- EMEIF “Coraly Júlia Gonçalves Carneiro”
- EMEIF “Firmino Leandro”
- EMEIF “Guiomar Namó de Mello”
- EMEIF “Henrique Zollner Netto”
- EMEIF “Hilda Miras Silveira”
- EMEIF “João de Castro
- EMEIF “João Leão de Carvalho”
- EMEIF “João Luiz Galvão Ribeiro”
- EMEIF “Judith de Oliveira Garcez”
- EMEIF “Mafalda Salotti Bartholomei”
- EMEIF “Manoel Simões”
- EMEIF “Maria Amélia de Castro Burali”
- EMEIF “Maria José Silva Valverde”
- EMEIF “Nísia Mercadante do Canto Andrade”
- EMEIF “João Mendes Júnior”
- EMEIF “Lucas Thomas Menk”
- EMEIF “Maria Clélia de Oliveira Vallim”
- EMEI Bambalalão
- EMEI O Pequeno Aprendiz
- EMEI O Pequeno Polegar
- EMEI “Adelina Petrini Bolfarini”
- EMEI “Aparecida Manoel da Mota”
- EMEI “Eunice de Lima Silveira”
- EMEI “Maria Adilecta Mello Ribeiro”
- EMEI “Rubem Alves”
- EMEIF Irmã Maria José Chaves

## **ENSINO PROFISSIONALIZANTE**

- Escola Municipal de Ensino Profissionalizante de Confeção Industrial
- Escola Municipal de Ensino Profissionalizante de Construção Civil
- Escola Municipal de Ensino Profissionalizante Prof. Sebastião Simionato

A Secretaria Municipal da Educação de Assis desenvolve os seguintes projetos:

- Projeto Estimulação Pedagógica, Projeto Golfinho, Projeto Equoterapia, Projeto Libras
- Possui ainda o EJA - ENSINO DE JOVENS E ADULTOS e o CEDET, que é um Centro de Educação Especial

Quanto ao ensino mantido pelo Governo do estado de São Paulo, através de gestão da Diretoria de Ensino – Região de Assis, a cidade conta com as seguintes escolas:

- Escola Estadual Dom Antônio José dos Santos
- Escola Estadual Professor Carlos Alberto de Oliveira
- Escola Estadual Dona Carolina Francini Burali
- Escola Estadual Professora Cleophânia Galvão da Silva
- Escola Estadual Doutor Clybas Pinto Ferraz
- Escola Estadual Professor Emani Rodrigues
- Escola Estadual Professora Francisca Ribeiro de Mello Fernandes
- Escola Estadual José Augusto Ribeiro
- Escola Estadual Professora Léa Rosa Melo Andregueti
- Escola Estadual Professora Leny Barros da Silva
- Escola Estadual Professor Léo Pizzato
- Escola estadual Professora Loudes Pereira

Além dos estabelecimentos públicos, são oferecidos também pela iniciativa privada, outros cursos técnicos, com ênfase para segurança do trabalho, auxiliar de enfermagem, auxiliar de consultório odontológico, técnico de enfermagem, farmácia, meio ambiente, técnico em higiene bucal, etc, onde são oferecidos inclusive condições de logística para treinamento e desenvolvimento, como, de treinamento e consultórios.

Em Assis existem 9 escolas particulares:

COLÉGIO RUI BARBOSA ANGLO XERETA  
COLÉGIO RESSURREIÇÃO SANTA MARIA  
COLÉGIO EINSTEIN  
COLÉGIO ADVENTISTA DE ASSIS  
COLÉGIO DE ENSINO SANTA CLARA – COC  
COLÉGIO IPÊ  
CENTEA - CENTRO TÉCNICO ATUAL DE ASSIS  
MAIS - SISTEMA DE ENSINO  
COLÉGIO OBJETIVO

Existe na cidade, de ensino particular, uma unidade do CENTRO EDUCACIONAL SESI – Oferece vagas para o Ensino Fundamental (do 2 ao 9 ano) e Ensino Médio (de 1 a 3 ano).

E também uma unidade do CENTRO EDUCACIONAL PAULA SOUZA – Ensino Técnico Profissionalizante, custeado pelo Estado.

### **Ensino Superior**

No campo do Ensino Superior, em franco processo de expansão, a cidade está assim estruturada:

## **UNESP**

### **Faculdade de Ciências e Letras de Assis**

A atual Faculdade de Ciências e Letras - UNESP, Câmpus de Assis, teve sua origem em 1956, com a aprovação, pela Assembléia Legislativa do Estado de São Paulo, do Projeto de Lei do então Deputado José Santilli Sobrinho. Em fevereiro de 1957 foi promulgada a Lei Estadual 3826, que criou a Faculdade de Filosofia, Ciências e Letras de Assis - Instituto Isolado de Ensino Superior, cuja inauguração deu-se em 16 de agosto de 1958.

Com o objetivo inicial de formar pesquisadores para atuarem no Ensino Público, antigos cursos Ginásial e Colegial, numa região à época carente de profissionais portadores de curso superior, e também visando formar pesquisadores e profissionais para o ensino superior, o Instituto Isolado foi instalado em março de 1959 e reconhecido pelo Decreto Federal 45.263/59.

Em janeiro de 1976, pela Lei 975, criou-se a Universidade Estadual Paulista "Júlio de Mesquita Filho", UNESP, que congregou todos os antigos Institutos Isolados do Estado de São Paulo. A Faculdade de Filosofia, Ciências e Letras de Assis, pois, enquanto Instituto Isolado de Ensino Superior, perdeu personalidade jurídica de autarquia e passou a integrar a UNESP como Instituto de Letras, História e Psicologia de Assis (ILHPA). Posteriormente, passou a denominar-se Faculdade de Ciências e Letras de Assis (FCL-Assis).

Hoje, a FCL-Assis oferece cinco cursos de graduação (Ciências Biológicas, Engenharia Biotecnológica, História, Letras e Psicologia) e programas de pós-graduação nas áreas de Biociências (Mestrado), História (Mestrado e Doutorado), Letras (Mestrado e Doutorado) e Psicologia (Mestrado e Doutorado).

## **FEMA – Fundação Educacional do Município de Assis**

A FEMA é, atualmente, um centro tecnológico de referência em todo o Vale do Paranapanema, graças ao seu pioneirismo e aos seus 34 anos de competência. Atualmente possui 10 cursos superiores aprovados/reconhecidos pelo Conselho Estadual de Educação (CEE):

Administração, Análise e Desenvolvimento de Sistemas, Ciência da Computação, Ciências Contábeis, Direito, Enfermagem, Fotografia, Medicina, Publicidade e Propaganda e Química Industrial.

Além de ampla infraestrutura e dos modernos laboratórios, possui um corpo docente qualificado: 80% entre mestres, doutorandos e doutores. O acervo de sua biblioteca é frequentemente atualizado com livros, vídeos, CDs-ROMs, periódicos e revistas especializadas.

Nos seus laboratórios de ensino, realizam-se as práticas científicas e o aprimoramento profissional, sempre em sintonia com as mais inovadoras exigências do mercado de cada uma das áreas dos cursos oferecidos: Agência Geração Propaganda, Laboratório de Áudio e Vídeo, Núcleo de Prática Jurídica, FEMAJr Consultoria, Laboratórios de Química, Informática, Fotografia e Enfermagem. A comunidade regional pode contar ainda com a TVFEMA e a RádioFEMA, veículos com perspectivas essencialmente educativas.

O mercado de trabalho, tanto no Brasil como fora dele, reconhece os profissionais formados pela FEMA, razão pela qual o nome da cidade de Assis tem sido divulgado nas mais variadas regiões.

A FEMA, em razão de toda a estrutura já existe, e das reais perspectivas de instalação de outros novos cursos, além de vários instalados recentemente, já oferece alternativas para o público estudantil, para formação e estudo no próprio município de Assis, fixando e mantendo na própria cidade, uma grande quantidade de alunos, não só local, mas de toda a região, que antes, por falta de opção, se dirigiam para outros centros.

### **UNIP - Universidade Paulista**

A Universidade Paulista, UNIP, reconhecida pela Portaria nº 550/88, iniciou suas atividades em 9 de novembro de 1988. Foi constituída a partir do Instituto Unificado Paulista, IUP, do Instituto de Ensino de Engenharia Paulista, IEEP, e do Instituto de Odontologia Paulista, IOP; o primeiro destes, autorizado a funcionar em 1972, inicialmente com os cursos de Comunicação Social, Letras, Pedagogia e Psicologia.

Hoje, em razão do processo de evolução, a UNIP, por meio de uma proposta acadêmica moderna, vem expandindo suas atividades por diversos Campi, visando à preparação de recursos humanos altamente qualificados demandados pela política de desenvolvimento nacional.

A realidade brasileira, que merece especial atenção por parte da UNIP, faz com que também seja dada ênfase aos programas de estudos pós-graduados. Estes dedicam-se ao aperfeiçoamento do seu próprio corpo docente assim como ao atendimento às necessidades da comunidade em geral, já que, além de formar profissionais de todas as áreas, de desenvolver pesquisas que venham a gerar descobertas científicas e inovações tecnológicas, a UNIP propõe-se a saber cumprir as exigências apresentadas pelo mundo moderno.

Assim, a Universidade Paulista vem sendo reconhecida como um importante centro de produção de conhecimento e de sua difusão a um número maior de pessoas, através das atividades de ensino, pesquisa, extensão e pós-graduação.

### **Unopar Assis**

A Unopar Assis, conta com uma história de sucesso e tradição, em seus treze anos de existência têm levado aos alunos conhecimento e contribuído para a realização de sonhos. No Ensino a Distância o aluno conta com teleaulas transmitidas ao vivo, via satélite, aula atividade, trabalhos em grupo, seminários e atividades não presenciais que são realizadas no Ambiente Virtual de Aprendizagem.

O conteúdo e diploma de um curso presencial é igual ao EAD. A diferença é que o aluno vai ao polo uma vez por semana e assiste uma aula em tempo real, ou seja, o professor fica na sede da Unopar em Londrina e a mesma é repassada em todos os mais de 450 polos espalhados pelo Brasil. O discente conta ainda com um tutor de sala que manda as perguntas e dúvidas para os professores via chat.

Nos outros dias da semana o aluno estuda online conforme sua disponibilidade de tempo. Estudar a distância tem como princípio o estudo autônomo, o discente organiza seu tempo, com leituras e pesquisa de materiais didáticos (conteúdo das disciplinas). A única diferença entre o ensino presencial e o ensino a distância é que o aluno não precisa ir todos os dias na faculdade é a faculdade que vai até o aluno. Nessa modalidade de ensino você é o dono do seu tempo.

O mercado de trabalho está cada vez mais receptivo com esses profissionais que possuem alguns diferenciais decisivos na hora da contratação: foco em resultados, habilidade em administrar seu tempo e autonomia. Além disso o estudo a distância é indicado para todas as idades e as mensalidades são acessíveis.

A Unopar Assis oferece mais de 20 opções de cursos, com laboratório e biblioteca a disposição dos alunos, além de tutores altamente qualificados.

### **Segurança Pública**

Na área de segurança pública, Assis é especialmente privilegiada.

O município sedia o 32º Batalhão de Polícia Militar do Interior, que congrega três Companhias Operacionais, instaladas nos municípios de Assis, Paraguaçu Paulista e Cândido Mota, abrangendo e cobrindo treze outros municípios.

A 1ª Companhia da Polícia Militar de Assis, conta em sua estrutura, além do setor administrativo, Policiamento Motorizado, Viaturas, Rádio Patrulhamento Padrão, Pelotão de Choque, que engloba o Canil Setorial e Força Tática.

A cidade conta ainda com a Atividade Delegada, que é um convênio entre o município e a Secretaria de Segurança Pública do Estado de São Paulo, que permite aos policiais militares desempenharem suas funções nos dias de folga, férias e licenças, sendo remunerados pela Prefeitura.

Existe também no município, uma unidade do Corpo de Bombeiros, representado pelo 2º Grupamento de Incêndio da Região de Assis, que coordena cinco Postos de Bombeiros localizados nas cidades de Assis, Paraguaçu Paulista, Ourinhos e Santa Cruz do Rio Pardo e Cândido Mota.

No município de Assis, o Corpo de Bombeiros conta com os mais variados equipamentos de combate a incêndios, salvamento e resgates, equipamentos de mergulho, com comunicador, equipamentos de salvamento em altura e terrestres, desde cunha hidráulica, até aparelho para localizar soterrados, abrigando também a unidade do SAMU.

Tem uma estrutura composta por viaturas para atividades operacionais e administrativas, combate a incêndio, salvamentos em geral, destacando para deslizamento e enchentes, combate a incêndio em plano elevado, apoio e reserva d'água, serviços de resgate em geral.

A corporação, além de todos os serviços prestados, conta e executa com programas educacionais e sociais, e têm entre as principais ocorrências atendidas: acidentes de trânsito, casos clínicos, atropelamento, captura de animais, e na época das secas, muitos atendimentos a incêndios em vegetação.

O município conta também com a presença da Polícia Rodoviária, através do 1º Pelotão de Policiamento Militar Rodoviário de Assis, que abrange várias rodovias, e também vários outros municípios. A Base Operacional de Assis destaca-se no cenário nacional, realizando várias

campanhas, apreendendo grande quantidade de entorpecentes, além de produtos oriundos de contrabando e roubo, haja visto a importância das Rodovias que passam por Assis e região vindo de vários Estados e países do Mercosul.

A área de abrangência e atuação tem um tráfego considerado intenso, com um alto volume diário de veículos, recebendo parte do tráfego oriundo do Mercosul, e mesmo de veículos de carga de várias outras partes do país.

Existe ainda a presença marcante e atuante da Polícia Florestal, protegendo mananciais, além das atividades fiscalizadoras e repressivas, combatendo os crimes no segmento ambiental. Desenvolve também vários programas educacionais voltados à proteção da fauna e da flora, e ao meio ambiente como um todo.

Com relação à Polícia Civil, Assis conta com a CPJ, Central de Polícia Judiciária, em um prédio amplo onde abriga a DIG – Delegacia de Polícia de Investigações Gerais, DISE – Delegacia de Polícia de Investigações sobre Entorpecentes, DDM – Delegacia de Polícia de Defesa da Mulher. A cidade também conta com a Delegacia Seccional que coordena, além das delegacias do próprio município, doze outras que formam uma sub-região.

Assis conta com uma particularidade em relação à maioria dos demais municípios, que é a instalação de uma Casa de Detenção, com um anexo de CDP-Centro de Detenção Provisório.

### **Esporte, Lazer e Cultura**

A existência de diversificados equipamentos de lazer, Esporte e Cultura agregados aos diversos programas desenvolvidos pela Prefeitura Municipal, através da Secretaria Municipal de Esportes e da Secretaria Municipal de Cultura, proporcionam à população, muitas alternativas nesta área, abrangendo todas as faixas etárias.

Através da Secretaria Municipal de Esportes, Assis têm se destacado, com participação efetiva, em especial, sediando, na qualidade de cidade pólo, eventos esportivos, como os Jogos Abertos da Juventude, e candidatos aos Regionais 2019, além de várias atividades no âmbito interno e regional.

As diversas modalidades de práticas esportivas e de lazer podem ser desenvolvidas em vários locais da cidade, quer seja em centros esportivos municipais, centros anexos a várias escolas, estaduais e clubes privados, quer seja em recintos públicos específicos, e voltados a atender programas destinados ao desenvolvimento dessas práticas, e de entretenimento de uma forma geral.

Na área de esportes, a estrutura do município é grande, e contempla vários equipamentos: Centro Social Urbano, (área de 5 alqueires, e possui estrutura para esportes aquáticos) Ginásio Municipal de Esportes Jairo Ferreira dos Santos “Jairão” (Com quadra poliesportiva coberta, o ginásio possui capacidade para aproximadamente 6 mil espectadores sentados); Ginásio de esportes Municipal de Assis “José Nigro” GEMA (quadra poliesportiva coberta, com capacidade para cerca de 1500 pessoas), e estádio Municipal “Antônio Viana Silva” – “Tonicão” (comporta um público de 8.000 pessoas e se constitui num importante centro esportivo); Estádio Municipal “Marcelino de Sousa” (comporta um público de 3.000 pessoas). Conta com vários campos de futebol, sendo eles também utilizados para o projeto PV 48, contando atualmente com 1.400 crianças numa faixa etária de 06 a 17 anos.

Conta também com várias academias particulares, para a prática de ginástica e exercícios físicos, além de vários outros centros, anexos a escolas municipais, estaduais e particulares, e de muitos grêmios recreativos particulares. A cidade conta também com vários

clubes: Assis Tênis Clube; Clube São Paulo, e Clube Recreativo de Assis, Clube da Terceira Idade, Clube dos Comerciantes, Kaikan de Assis, que além de oferecerem aos seus associados equipamentos para práticas esportivas em geral, se constituem em locais para lazer e inúmeros eventos sociais.

**No segmento do lazer, são muitas as opções oferecidas.**

Um belo Cartão Postal do Município de Assis é o ECOLAGO. Reaberto recentemente, a área pertencente a Floresta Estadual de Assis (Horto Florestal) está com toda a infraestrutura revitalizada, com a aquisição de boias marítimas que delimitam as zonas de banho, com a presença de seguranças, salva-vidas com equipamento de salvamento e botes, quiosques para churrasco, banheiros, equipe de limpeza e manutenção, campo de futebol, quadra de vôlei de areia, trilhas e área de visitação. O ECOLAGO é aberto todos os finais de semana e feriados. Durante a semana são feitos trabalhos conjuntos com as Escolas Municipais e Estaduais de Educação Ambiental, havendo a visitação de diversas faixas etárias de alunos e com diversas atividades no Programa de Educação Ambiental do Município, implementado pela Secretaria.

O Instituto Florestal como um todo, é também muito freqüentado, em especial em programas voltados às questões ambientais.

A FICAR – Feira Industrial, Comercial e de Agronegócios de Assis e Região, realizada anualmente, também se constitui em grande e representativo evento, atraindo inclusive grande público, não só de Assis, mas também de toda a região. A feira, além da intensa participação de empresas, tanto do segmento do comércio, da indústria, quanto do agropecuário, que expõem seus produtos e serviços, atraindo expositores das mais diversas localidades.

A FICAR é realizada no Parque de Exposições “Jorge Alves de Oliveira”, instalado numa área de 25 alqueires, e com uma infraestrutura completa, possuindo inclusive ruas arborizadas e asfaltadas. Possui também barracões para expositores, edificações para bares, restaurantes e empresas em geral, e espaço para shows e rodeios. O Parque dispõe ainda, de uma pista de kart e uma de aeromodelismo, e uma pista de pouso para pequenas aeronaves.

Têm, porém, na área de entretenimento e lazer, o seu ponto forte, representado pelos vários shows musicais apresentados e que atraem enorme quantidade de pessoas.

**Parque Buracão**

Porém o point, tanto para prática de caminhadas, quanto para entretenimento e lazer, com ênfase para diversos eventos promovidos no local, é o Parque Ecológico “João Domingos Coelho”, o Parque Buracão.

Atualmente o Parque Buracão, com um recinto fechado e seguro, oferece moderna pista de Cooper e praças esportivas (quadra, campo de areia, bocha, aparelhos de ginástica, playground), quiosques; sanitários; local para shows; espaço para realização de eventos culturais; trilha ecológica; árvores nativas; plantas, etc.

O local abriga ainda o Museu de Arte Primitiva “Nazareno Mimessi” e é sede da Secretaria do Meio Ambiente.

A população conta ainda com diversos equipamentos e espaços apropriados para atividades ligadas à Cultura. Existe na cidade, Secretaria Municipal de Cultura, que coordena todas as atividades voltadas para essa área.

Os principais equipamentos e espaços culturais são: Teatro Municipal de Assis “Padre Enzo Ticinelli”, construído na década de 40, e reformado em 1992, o prédio foi tombado pelo

Condephaat como patrimônio histórico, pois possui uma das melhores acústicas do Brasil. A capacidade do Teatro é de 440 lugares.

Além de 1 sala de cinema, instalada no Assis Plaza Shopping, a cidade conta também com o Cinema Municipal, localizado na área central, e tem capacidade para 556 pessoas, servindo, além da projeção de filmes, também para a realização de conferência, palestras e outros eventos.

### **Centro Cultural "D<sup>a</sup> Pimpa"**

O Centro Cultural D<sup>a</sup> Pimpa, foi criado com o objetivo de preservar a memória e identidade cultural de Assis. Seu acervo é composto por várias coleções, destacando-se a "Joshey Leão", composto por objetos de uso pessoal, quadros, mobiliários e fotografias que relatam a trajetória deste notável bailarino assisense. Também abriga a sala D<sup>a</sup> Pimpa, e um anfiteatro onde são realizadas palestras e exposições. O centro Cultural constitui-se em um Centro de referência de memória, objetivando o desenvolvimento de estudos e pesquisas na área da história de Assis. Engloba ainda a Biblioteca Municipal "Nina Silva.", contendo acervo diversificado, realizando diversos atendimentos entre consultas e empréstimos de livros.

**MAHA** – Museu de Arte e História de Assis, mais conhecido como "Casa de Taipa e Anexo José Giorgi", que abriga pedaços de cerâmica indígenas possui documentos e fotos da história de Assis, e móveis e moedas antigas.

Além de outros espaços como: Centro Cultural "Dona Pimpa", e Concha Acústica, a Secretaria da Cultura, também tem parcerias com o Espaço do Artesão na "Estação Parada das Artes", onde são comercializados os produtos artesanais confeccionados pelos artesãos da cidade.

O SEMEARTE – Setor Municipal de Ensino de Arte, oferece diversos e variados cursos (teatro, desenho e pintura; balé clássico; violão erudito e popular).

O ASSISTA ARTE oferece balé clássico, capoeira e circo, atendendo 1.100 alunos no Teatro Municipal.

Já no CEU – Centro de Artes e Esportes Unificado, situado no Park Residencial Colinas são oferecidos Cinema, Capoeira, Dança e Violão.

Existem também, várias atividades e eventos culturais voltados para datas comemorativas como aniversário da cidade, além da Virada Cultural Paulista, Circuito Cultural Paulista, Circuito SESC de Artes, Encontro de Bandeiras de Santo Reis, Carnaval de Rua, Festa do Folclore, Festival de Musica, Festa do Milho, Festa da Soja, dentre outros.

### **Assistência Social**

A Secretaria Municipal de Assistência Social tem por principal meta implementar a Política de Assistência Social no município, já estando estruturada de acordo com as novas classificações de programas e serviços da Política Nacional de Assistência Social que são divididos em Proteção Social Básica e Proteção Social Especial de Média e Alta Complexidade. Tendo como objetivo a prevenção de situações de risco por meio do desenvolvimento de potencialidades e aquisições e o fortalecimento de Vínculos Familiares e Comunitários, voltada ao atendimento dos interesses sociais e aspirações da população em situação de risco social; realizar as políticas setoriais visando o combate à pobreza, a garantia dos mínimos sociais e provimento de condições para atender contingências e a universalização dos direitos sociais; propiciar a participação da população, por intermédio de organizações representativas, na formulação das políticas sociais e no controle das



ações; coordenar programas de amparo à família, às mulheres, ao idoso, às pessoas com deficiência, à população em situação de rua, e a crianças e adolescentes em situação de risco; coordenar as políticas de promoção da igualdade racial e de gênero, bem como de combate a todas as formas de discriminação. Contribuindo para a prevenção e o desenvolvimento de Serviços, Programas e Projetos locais de acolhimento, convivência e socialização de famílias e de indivíduos, conforme identificação da situação de vulnerabilidade apresentada. Ou seja, identificando situações de vulnerabilidade, riscos pessoais e sociais; contribuindo para os ajustes da Política Pública de Assistência Social no Município. Atuando através da gestão (Assistência Social) e dos Centros de Referência de Assistência Social (CRAS); Centro de Convivência do Idoso (CCI), Centro de Referência Especializado de Assistência Social (CREAS), Centro Dia do Idoso (CDI), Casa de Acolhida, Casa de Passagem e parcerias com ONGs e demais Secretarias. Para desenvolvimento dos Serviços a Secretaria conta com recursos humanos de assistentes sociais, psicólogas, administrativos, motoristas, cuidadores e ajudantes de serviços.

Os projetos e oficinas são desenvolvidos na Proteção Social Básica;

**CRAS I** – Avenida David Passarinho, 704 - Prudenciana – 3321-3990, oferece a população;

- Projeto Futuro e Oficinas de Cabeleireiro, Artesanatos em pedraria- EVA- bijuterias, coral, Maquiagem, Dança e atividades físicas e Inclusão social Idoso

**CRAS II** – Rua Curitiba, 114 - Jardim Paraná – 3321-6306 , oferece a população;

- Oficinas de Trabalhos Manuais, cabeleireiro e maquiagem, manicure, depilação e design de sobrancelhas e zumba.

**CRAS III** – Rua Luiz Francisco de Almeida, 100 - San Fernando Valley – 3323-5442, oferece a população;

- Oficinas de Cabeleireiro, manicure, maquiagem e design de sobrancelhas e artesanatos em geral.

**CRAS IV** – Rua José Mauricio Nucci, 258 - Park Colinas – 3324-2145, oferece a população;

- Projetos Colinas

**CCI** – Rua Reverendo Abel Amaral Carvalho, 301 – 3323-7749 - oferece a população;

- Ginástica, alongamento e caminhada em parceria com o Projeto Agita Assis, Informática em parceria com a Fema e Nosso Lar, Fisioterapia em parceria com a Unip
- Oficinas de dança de salão, Yoga, Artesanatos em tecido e crochê.

A Secretaria tem por meta alguns Projetos a serem desenvolvidos como disponibilidade dos recursos, como; construção de sede própria para Casa de Acolhida e CRAS II, assim como reforma do CRAS I. Aquisição de Vans para transporte das crianças acolhidas na Casa de Acolhida, pois estas quando são acolhidas tem que frequentar a mesma escola e projetos que já frequentavam antes, assim sendo devem ser levadas todos os dias aos locais necessários e Idosos que são atendidos no CDI, visto que esse funciona como uma “creche” para Idosos que necessitam de um local para ficarem durante o dia e muitas das famílias tem dificuldades para transportá-los até o local.

### **Fundo Social de Solidariedade e Ações**

O Fundo Social de Solidariedade foi criado pelo Governo do Estado de São Paulo em 17/05/1983. Desta forma foram regulamentados os Fundos Sociais dos municípios, criados por Lei Municipal, estando diretamente ligados ao Gabinete do Prefeito. Normalmente são presididos pela esposa do prefeito municipal ou por pessoa de livre indicação.

No município de Assis foi criado em 29 de setembro de 1983 pela Lei nº 2.222.

O objetivo principal do Fundo Social de Solidariedade é a mobilização da Comunidade para atender às necessidades e problemas sociais locais. Sua função refere-se a busca de alternativas para solucionar os problemas da comunidade, atuando como um órgão sensibilizador, mobilizador, dinamizador e articulador.

Desta forma, o Fundo Social se propõe a:

- Incentivar, estimular, coordenar e colaborar no desenvolvimento de projetos, programas ou atividades que visem a melhoria das condições de vida da população;
- Articular-se com outros Fundos Sociais para a proposição de ações de interesse regional;
- Articular-se com órgãos governamentais e não-governamentais para desenvolver programas que venham atender necessidades prioritárias locais, quer proporcionando atendimento direto, quer oferecendo capacitação de recursos humanos e cursos de qualificação para geração de renda;
- Buscar parcerias com a iniciativa privada para dar suporte e colaboração na viabilização de programas e projetos;
- Realização e apoio a campanhas importantes a sociedade.

Durante os anos de existência o Fundo Social de Solidariedade desenvolveu inúmeras ações, algumas que se findaram outras que ainda permanecem. Desta forma elencamos as ações, projetos e campanhas desenvolvidas nos últimos dois anos e que ainda estão em andamento:

#### **Cursos de Capacitação Profissional:**

- Escola de Moda;
- Padaria artesanal;
- Escola de Construção Civil:
- INSTALADOR HIDRÁULICO;
- ELETRICISTA INSTALADOR;
- PINTOR IMOBILIÁRIO;
- PEDREIRO ASSENTADOR;
- DESENHISTA COPISTA DE EDIFICAÇÕES
- MARCENARIA

- Programa SUPERMEI: Curso: "MANUTENÇÃO EM INSTALAÇÕES ELÉTRICAS RESIDENCIAIS" (SENAI/SEBRAE)

#### **Campanhas:**

- Campanha do agasalho;
- Campanha do soldado Solidário (arrecadação de alimentos);
- Campanha dia das crianças;
- Campanha Natal Solidário (arrecadação de alimentos e brinquedos);

**Projetos:**

- Saúde e Vida;
- Visão do Futuro;
- Germinar e Nascer Juntos;
- Jardim Sensorial;
- JORI / JEI

**Eventos:**

- Dia da Mulher;
- Dia do Homem;
- Feira de Saúde e Beleza da Mulher
- Cantata Iluminada de Natal.
- Iluminação de Natal dos Jardins do Paço Municipal

Em Assis constam as seguintes Entidades Socioassistenciais inscritas no CMAS:

- Casa da Menina “São Francisco da Assis”
- Comunidade Kolping de Santa Cecília
- Fundação Futuro
- Casa da Criança “Dom Antônio José dos Santos”
- Associação de Pais e Amigos dos Excepcionais de Assis – APAE
- Associação Beneficente de Assis – SIM ao Deficiente
- Associação Filantrópica “Nosso Lar”
- AADVAR – Associação de Amigos e Deficientes Visuais
- Asilo São Vicente de Paulo
- Lar dos Velhos – Obra Unida À Sociedade São Vicente de Paulo
- Associação Abrigo a Idosos “Reverendo Guilherme Rodrigues Pereira”

## **DIMENSÃO ECONÔMICA**

### **Setores Produtivos**

#### **Setor Primário**

O setor primário em Assis representa grande força econômica, tendo conhecido nas últimas décadas uma grande expansão, que se refletiu diretamente na ocupação dos espaços.

O Município de Assis possui aproximadamente 103.000 habitantes, sendo predominantemente urbanos (4% rurais), tendo como principal atividade o comércio regional.

A Agricultura representa uma importante classe na economia, apesar de não ser a principal, produzindo grãos de soja, milho e a cana-de-açúcar, além de atividades de economia mais local e regional.

Apesar de grande extensão de produção rural, possui mais de 20% de todo seu território com cobertura Florestal, segundo dados do Instituto Florestal, isto graças à Estação Ecológica de Assis, e da Floresta Estadual de Assis, que integram um dos maiores fragmentos florestais do Oeste Paulista. O Município conta no campo de pesquisa e de apoio ao desenvolvimento de atividades agropecuárias em geral, com ampla concentração de conhecimento e tecnologia, com a existência de várias entidades que prestam suporte e assessoria técnica.

A exemplo do IP – Instituto de pesca, a estação Experimental de Agronomia e Aqüicultura de Assis, do IAC – Instituto Agrônomo de Campinas, formam o Núcleo Regional de Pesquisa do Vale do Paranapanema. O Núcleo é uma unidade da Secretaria de Agricultura e Abastecimento do Governo do estado de São Paulo, e desenvolve, desde 1962, intenso programa de pesquisa na região, com algodão e cana-de-açúcar, e depois com trigo e manejo de solos, e ainda com as culturas de mandioca, milho, milho safrinha e soja.

Importante papel é desempenhado pela estação Experimental e ecológica de Assis, que é uma das unidades do Instituto Florestal da Secretaria do Meio Ambiente do Estado de São Paulo.

Dentre os seus objetivos e atribuições, estacam-se: desenvolver pesquisas na área de recursos naturais; promover e incentivar o reflorestamento com essências nativas e exóticas; adequar e manejar áreas para uso público; manejar e conservar áreas sob sua guarda; produzir mudas florestais para reflorestamento, recuperação de áreas degradadas, recomposição de matas ciliares e arborização urbana.

Neste contexto, vinculada à Coordenadoria de Assistência Técnica Integral – CATI, e em conjunto com o Escritório de Desenvolvimento Rural de Assis, o papel da Casa da Agricultura presente no município, torna-se bastante relevante, pois oferecendo apoio ao setor agropecuário, fomenta a sua continuidade e expansão, através dos seguintes serviços: assistência técnica e extensão rural; palestras; cursos; visitas técnicas de orientação; levantamento de área plantada; cursos de operação e manejo de equipamentos mecânico-agrícola e implementos; orientação sobre conservação do solo e administração rural, além de outras atividades.

Igualmente relevante, e complementando todo esse suporte técnico-operacional, de concentração de tecnologia e conhecimento nessa área, é o papel desempenhado pelo CDVale – Centro de Desenvolvimento do Vale do Paranapanema, organização da sociedade civil de interesse público, fundada em 1992, por iniciativa de cooperativas agrícolas e do setor canavieiro da região do Médio Paranapanema, tendo como missão o desenvolvimento econômico com justiça social e recuperação dos recursos naturais. Produz as seguintes ferramentas para o planejamento e por consequência para o desenvolvimento regional: mapas de uso da terra, solos, e aptidão agrícola; imagens digitais de satélite; diagnósticos ambientais e socioeconômicos; monitoramento climático / balanço hídrico, e banco de dados sócio econômicos e ambientais.

A Prefeitura Municipal, em conjunto com o IAC – Instituto Agrônomo de Campinas, poderia efetuar um levantamento pedagógico semidetalhado, que servirá para a produção da CARTA DE

APTIDÃO AGRÍCOLA do Município de Assis, possibilitando orientação técnica da utilização do solo, de acordo com a sua capacidade agrícola, tentando se maximizar a conservação dos recursos naturais e permitindo apoio técnico na orientação do manejo dos solos.

Com referência ao extrativismo mineral, consta no município de Assis, a existência de 04 pedreiras para produção de brita, e duas fontes termo-mineirais. As pedreiras, de rocha basálticas (formação Serra Geral), foram muito ativas durante a construção das rodovias que convergem a Assis, sendo que atualmente, duas delas acham-se em atividade, localizando-se às margens do Fortuna e do Cervo. As pedreiras em operação são as: Fortuna e a WS, estabelecidas comercialmente, com os seus produtos britados sendo colocados nas praças de Assis e outras vizinhas.

Existem 04 Cascalheiras de Rocha Basálticas Alterada estando somente 2 em atividade.

A areia consumida nas atividades de construção civil em Assis é proveniente do Rio do Peixe (município de Echaporã) e Rio Paranapanema.

#### **Setor Secundário**

O parque industrial do município mostra-se amplo e diversificado, sendo dividido em três centros de Desenvolvimento, sendo, CDA I, II e III, onde se encontram instaladas em torno de 90 empresas dos mais diversos setores e segmentos, com aproximadamente 5.000 (cinco) mil funcionários diretos.

Como existe há mais de 30 (trinta) anos, boa parte não é dotada de asfalto e rede de esgoto, onde as empresas utilizam-se de fossas sépticas para as atividades de seu dia a dia, já existindo projeto técnico para o setor, aguardando por verbas para sua execução.

Destacam-se empresas dos seguimentos de moinho de trigo, setor gráfico, produção de silos, produção de peças e acessórios agrícolas, construtoras, fabricação de móveis planejados, de stands, de alimentos, de sucos concentrados, cervejaria e refrigerantes, madeireiras, produção de asfalto, de sementes de pastagens, cosméticos, produção de produtos de limpeza, de carrocerias, de peças para usinas, frigoríficos, dentre outros.

As empresas que constituem o parque industrial de Assis desenvolvem variados tipos de atividades, sendo favorecidas pela localização geográfica do município que permite a obtenção de insumos num diâmetro geográfico bastante abrangente, encontrando facilidades para atuação.

Curiosamente, o município de Assis, apesar de localizado em região com grande características e potencial agropecuário, ao longo dos anos, não avançou neste seguimento industrial, carecendo de mais unidades voltadas para a agroindústria.

Nos Centros de Desenvolvimentos, a predominância é para empresas e indústrias de médio e pequeno porte (de 20 a 200 funcionários), mostrando a expressão e a força que tem o médio e pequeno empreendedor neste segmento da economia municipal.

Além de empresas com forte atuação no segmento da construção civil e de metalúrgica em geral, também pode ser observada a presença marcante da indústria de produtos alimentícios e de bebidas, com destaque tanto ao porte e volume de produção, mas principalmente quanto à quantidade de mão-de-obra empregada no município.

O setor industrial de Assis está distribuído em três CENTROS DE DESENVOLVIMENTO, sendo o CDA I e II localizados na margem da Rodovia SP 270 (Raposo Tavares) com Rodovia Rachid Rayes SP 333 e o CDA III na margem da Rodovia Miguel Jubram SP 333.

O Programa instalação de empresas nos Centros de Desenvolvimento de Assis I, II e III está regulamentado pela Lei Municipal nº 3653/1998.

O município de Assis respeita e busca trabalhar em conjunto com importantes entidades de classes na divulgação das oportunidades de negócios e capacitação, através da Secretaria de Desenvolvimento Econômico - Turismo, e dos órgãos que atuam no segmento como a

ACIA – Associação Comercial e Industrial de Assis, o SEBRAE; o SINCOVAMA – Sindicato do Comércio Varejista do Município de Assis; do Sindicato dos Comerciantes; da SERT – Secretaria de Emprego e Relações do Trabalho, entre outros.

### **Setor Terciário**

Trata-se de relevante setor dentro do quadro econômico do município, caracterizado pela expressiva quantidade, e também pela diversificação de estabelecimentos e de tipos de produtos e serviços.

Conforme informações do setor de tributação da municipalidade, atualmente existem em torno de 6.100 (seis mil e cem) inscrições na cidade com cadastro ativo junto a Prefeitura, entre comércio, indústria e prestadores de serviços, de pequeno, médio e grande porte, sendo: comércio 1243; indústria 324; MEI 3239; Prestadores de serviços 1214 e Profissionais liberais 84.

O porte da cidade de Assis, e as características da região, atraem consumidores de vários municípios vizinhos, elevando-a à condição de pólo regional de compras e de prestação de serviços, ainda que sofra concorrência de cidades e centros maiores, como os casos de Marília (70 km), Presidente Prudente (120 km) e Londrina (120 km).

Assis conta hoje com empresas reconhecidas nacional e internacionalmente onde podemos citar John Deere, Bob's, Burguer King, Valtra, Walmart, Mc'Donald's, Case, New Holland, New Leader, Concessionárias Honda, Toyota, General Motors, Fiat, Volkswagen, Mercedes Bens, além da existência de um centro comercial Assis Plaza Shopping, e de grandes magazines como: Magazine Luiza, Torra-Torra, Casas Pernambucanas, Casas Bahia, Lojas Romera, J.Mahfuz, Bordignon, Leveros, entre outras.

Tem no setor supermercadista um dos grandes segmentos geradores de empregos, contando com a Rede de Supermercados Avenida (06 lojas na cidade), Rede 20 de Supermercados (04 empresas na cidade: Superbom, Kané, Neves, Pague Poko), além dos supermercados Amigão, São Judas Tadeu, Campeão, Luciano, etc, atraindo consumidores de toda região.

Outro grande atrativo que movimenta o comércio e as prestações de serviços é o setor de empresas do ramo de materiais para construção existente na cidade, de loteamentos, bem como de tecnologia, internet, e-commerce, desenvolvimento de software, imobiliário, paisagismo, mecânicas diversas, alimentício e educacional.

Ainda que existam várias opções de compras, é notório que o comércio local ainda necessite de uma revitalização, onde Poder Público e lojistas possam encontrar alternativas para seu crescimento e modernização.

Outro grande destaque muito apontado é a diversidade dos serviços oferecidos, com ênfase para a potencialidade daqueles da área de saúde, notadamente, as especializações clínicas que encaminham o município como centro de excelência médica e odontológica regional em vários segmentos.

O setor terciário é o setor que mais gera oportunidades de empregos diretos na cidade.

### **Economia Informal**

No município também existe a prática do comércio informal, existindo há mais de 15 (quinze) anos uma área de livre comércio específica para a prática conhecida por “camelódromo”, além das feiras livres nos bairros diariamente (Decreto Municipal 4117/2002) e a feira da troca aos finais de semana (Lei da Câmara n. 313/2015).

Com relação ao comércio ambulante, existe recente legislação municipal, regularizando esse importante setor da economia informal na urbe (Lei Municipal 6350/17).

## **Força de Trabalho**

### **PEA – População Economicamente Ativa**

Ainda que o SEADE aponte informações sobre a participação de mão-de-obra em cada um dos respectivos setores da economia de Assis, especialmente no comércio e na prestação de serviços, não há informações e dados considerados sobre a PEA – população economicamente ativa, e que pudessem ser registradas com a devida confiabilidade.

### **PIB – Produto Interno Bruto**

Do mesmo modo, não existem também, informações e dados consistentes e confiáveis, ainda que tenham sido pesquisadas fontes como o IBGE e SEADE, além de outros órgãos, sobre o PIB – Produto Interno Bruto, individualizado por municípios. Cabe registrar, que em trabalhos congêneres, em cidades do vizinho Estado do Paraná, tais informações são obtidas ao IPARDES – Instituto Paranaense de Desenvolvimento Econômico e Social.

### **Aspectos da Movimentação Bancária Municipal**

O município de Assis conta com os serviços prestados pelos seguintes estabelecimentos bancários:

- Caixa econômica Federal
- Bradesco
- Santander
- Banco do Brasil
- Itaú
- Banco Mercantil do Brasil

### **Políticas de Incentivos**

O município de Assis possui uma Política de Incentivos definida, o que tem trazido e produzido, nos últimos anos, resultados expressivos no campo relativo a política local para atração e conquista de novas empresas, destacando o ano de 2017, oportunidade em que 25 Projetos de Lei foram aprovados pela Câmara Municipal, visando a expansão de empresas dentro do município, o que deve gerar cerca de 500 novos empregos diretos.

## Estudo de demanda Turística

O estudo de demanda tem como objetivo principal traçar o perfil dos turistas e excursionistas que visitam uma determinada localidade durante a alta, média e baixa temporada, além de suas principais motivações, nível socioeconômico e expectativas em relação aos produtos e serviços consumidos durante sua estadia, além do perfil dos gastos financeiros de cada visitante.

Os resultados da pesquisa também são utilizados para a elaboração de políticas de turismo, planos de desenvolvimento do turismo, monitoramento de indicadores de turismo, servindo como insumo essencial para as estratégias de gestão do turismo.

### Para o MTUR

Demanda turística é o conjunto de turistas, que de forma individual ou coletiva, estão motivados a consumir uma série de produtos ou serviços turísticos com o objetivo de cobrir suas necessidades de descanso, recreação, entretenimento e cultura em seu período de férias.

A demanda real é o número de pessoas que efetivamente viajam para um destino ou localidade, enquanto a demanda potencial é composta de todos que tem perfil para consumir os produtos turísticos do destino, porém que não viajam por motivos diversos (falta de tempo, falta de disponibilidade financeira, falta de conhecimento do destino, etc).

Para a elaboração da pesquisa de demanda foi desenvolvido um formulário específico a ser aplicado em todas as cidades e utilizou-se como critério de seleção de amostra o seguinte cálculo.

Cálculo amostral: Calculadora on-line

Fonte: <http://www.publicacoesdeturismo.com.br/calculoamostral/>

The image shows a web-based calculator interface with the following fields and options:

- Erro amostral:  %
- Nível de confiança:  90%  
 95%  
 99%
- População:
- Percentual máximo:  %
- Percentual mínimo:  %
- Amostra necessária:

### Instruções de uso

Utilize esta calculadora para saber qual a amostra necessária em uma pesquisa com amostragem aleatória simples sobre variáveis categóricas.



Amostra aleatória simples é aquela na qual todos os elementos têm a mesma probabilidade de serem selecionados. Uma amostra desse tipo pode ser obtida, por exemplo, através do sorteio dos elementos.

Variáveis categóricas são aquelas medidas em uma escala nominal. Exemplos de variáveis categóricas são sexo (masculino/feminino), cidade (São Paulo, Rio de Janeiro, Salvador...), cor (azul, amarelo, vermelho...). Variáveis numéricas, como idade ou renda, não são categóricas.

**Erro amostral:** é a diferença entre o valor estimado pela pesquisa e o verdadeiro valor. Digamos que em uma situação existem efetivamente 10% de turistas franceses. Se a pesquisa estimar que existem 12% de franceses o erro amostral é de 2% ( $12\% - 10\% = 2\%$ ). Na calculadora você deve indicar qual o erro amostral máximo admitido pela pesquisa. Em geral esse valor é definido pelo próprio pesquisador. Frequentemente o valor definido é 5%.

**Nível de confiança:** é a probabilidade de que o erro amostral efetivo seja menor do que o erro amostral admitido pela pesquisa. Se você definiu um erro amostral de 5%, o nível de confiança indica a probabilidade de que o erro cometido pela pesquisa não exceda 5%. Utilizando o exemplo anterior, o nível de confiança é a probabilidade de que a pesquisa estime algo entre 5% e 15% de turistas franceses. Dado que na verdade existem 10% de franceses, se a estimativa da pesquisa estiver entre esses 5% e 15%, o erro amostral cometido não será maior que 5%. Frequentemente o nível de confiança utilizado nas pesquisas é de 95%.

**População:** é o número de elementos existentes no universo da pesquisa. Se a pesquisa é sobre todos os turistas em São Paulo, a população é o número de turistas que visitam a cidade. Se o pesquisador não conhece o número exato de elementos no universo, ele deve ser cauteloso e indicar um número grande o suficiente para que a população efetiva não seja maior. Se o número de elementos do universo está entre 1000 e 1500, o pesquisador deve indicar 1500 para obter uma estimativa segura. Se o universo for muito grande ou não houver nenhuma informação sobre seu tamanho, o campo população na calculadora pode ser deixado em branco.

**Percentual máximo:** como você está trabalhando com variáveis categóricas, provavelmente você está buscando um resultado que indique qual é o percentual de elementos com uma dada característica. Você quer saber, por exemplo, qual é o percentual de franceses no total de turistas que visitam São Paulo. Se você tiver alguma informação que indique que esse percentual certamente não passa de um determinado valor, isso pode ajudar a reduzir o tamanho da amostra necessária para a pesquisa. Se for seguro afirmar que, por exemplo, o percentual de franceses não é maior que 20%, então insira 20% no campo percentual máximo da calculadora. Você deve incluir o percentual máximo somente quando ele é inferior a 50%.

**Percentual mínimo:** esse valor tem uma interpretação parecida com a do percentual máximo. Se você tem uma informação que indica que o percentual de turistas norte americanos é certamente superior a 70%, insira 70% no campo percentual mínimo. Você deve incluir o percentual mínimo somente quando ele é superior a 50%.

### **Fórmula de cálculo**

Esta calculadora on-line utiliza a seguinte fórmula:

$$n = \frac{N \cdot Z^2 \cdot p \cdot (1 - p)}{Z^2 \cdot p \cdot (1 - p) + e^2 \cdot (N - 1)}$$

Onde:

n - amostra calculada

N - população

Z - variável normal padronizada associada ao nível de confiança

p - verdadeira probabilidade do evento

e - erro amostral

Na próxima página, segue modelo da entrevista realizada.

## PESQUISA DE DEMANDA

### Principais dados para identificação do perfil do turista

01- Cidade.....Estado.....Local de origem.....  
 Tempo de permanência no destino.....Idade.....sexo.....

02- Cidade.....Estado.....Local de origem.....  
 Tempo de permanência no destino.....Idade.....sexo.....

03- Cidade.....Estado.....Local de origem.....  
 Tempo de permanência no destino.....Idade.....sexo.....

04- Cidade.....Estado.....Local de origem.....  
 Tempo de permanência no destino.....Idade.....sexo.....

05- Cidade.....(Estado.....)Local de origem.....  
 Tempo de permanência no destino.....Idade.....sexo.....

06- Cidade.....Estado.....Local de origem.....  
 Tempo de permanência no destino.....Idade.....sexo.....

07- Cidade.....Estado.....Local de origem.....  
 Tempo de permanência no destino.....Idade.....sexo.....

08- Cidade.....Estado.....Local de origem.....  
 Tempo de permanência no destino.....Idade.....sexo.....

#### 01- Como soube do destino?

	01	02	03	04	05	06	07	08
Região								
Amigos								
Internet								
Jornal								
Tv								

Outros /Qual?.....

#### 02- Qual motivo da viagem?

	01	02	03	04	05	06	07	08
Compras								
Negócios								
Lazer								
Clima								
Visita parentes ou amigos								
Descanso								

Outro/qual?





## RESULTADO DO ESTUDO DE DEMANDA TURÍSTICA DO MUNICÍPIO DE ASSIS

A pesquisa de demanda foi realizada entre o período de 15 de março a 20 de dezembro de 2017, sendo aplicada, tabulada e supervisionada pela Fundação Educacional do Município de Assis – FEMA, com a participação de alunos da UNESP – Universidade Estadual Paulista – de Assis.

Salienta-se que foi abordado em reuniões do COMTUR em 2018, sugestão de nova pesquisa nesta área.

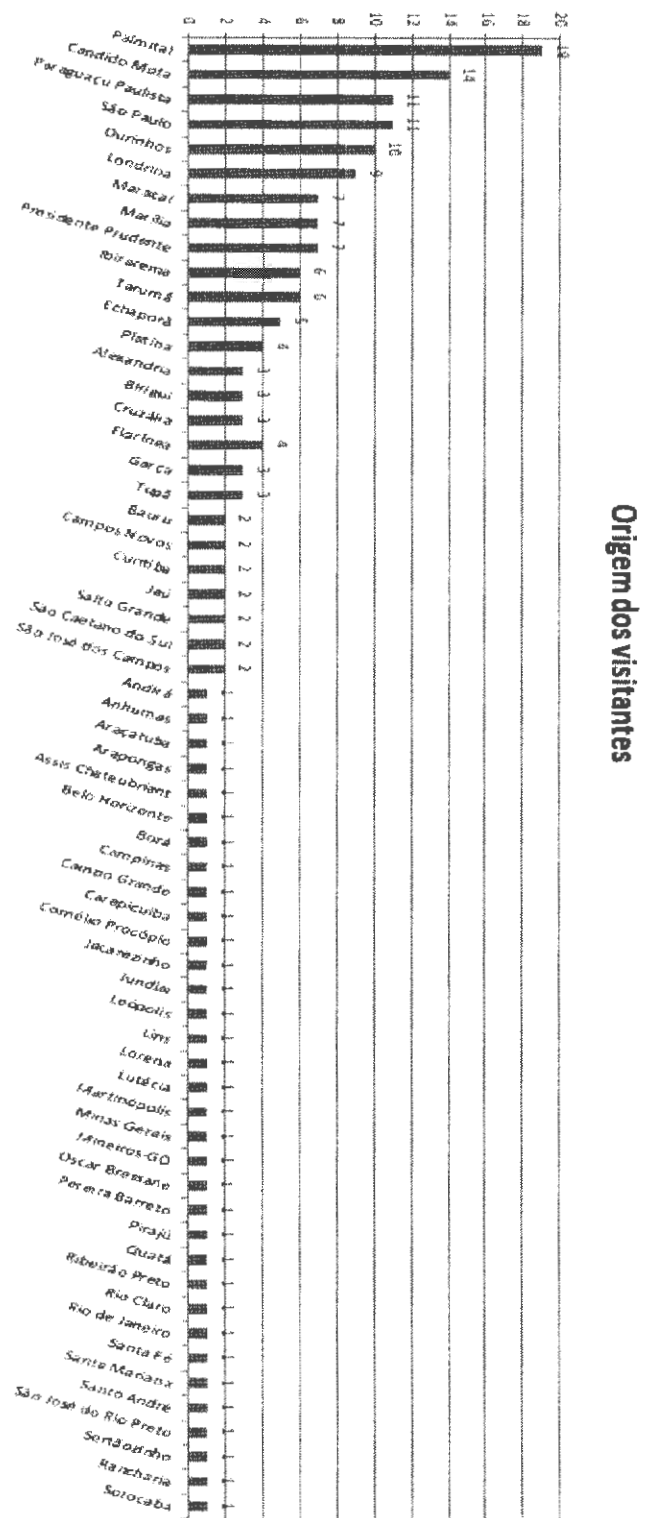
As estratégias de Coletas de informações abordaram pontos distintos da cidade, em horário comercial, a exceção de eventos realizado no período noturno e do “Ecolago” realizado em um Domingo, sendo fidedigno a realidade do dia a dia da cidade, exclusivamente com visitantes de outras localidades.

Local da Pesquisa
Rodoviária
Ecolago
Assis Plaza Shopping - Centro Comercial
Eventos
Supermercado Avenida Max
Supermercado São Judas
Supermercado Walmart
FEMA
Hotel HD Plaza
Hotel HD Parque
Hospital de Olhos Oeste Paulista
IOA – Instituto Oftalmológico

Foram coletados 186 formulários, utilizando a margem de erro de 8 % (oito por cento) e nível de confiança de 95% (noventa e cinco por cento).

Obs.: Para cálculo de margem de erro e nível de segurança, foi levado em consideração a população do município estimado em 103.000 (cento e três) mil habitantes.

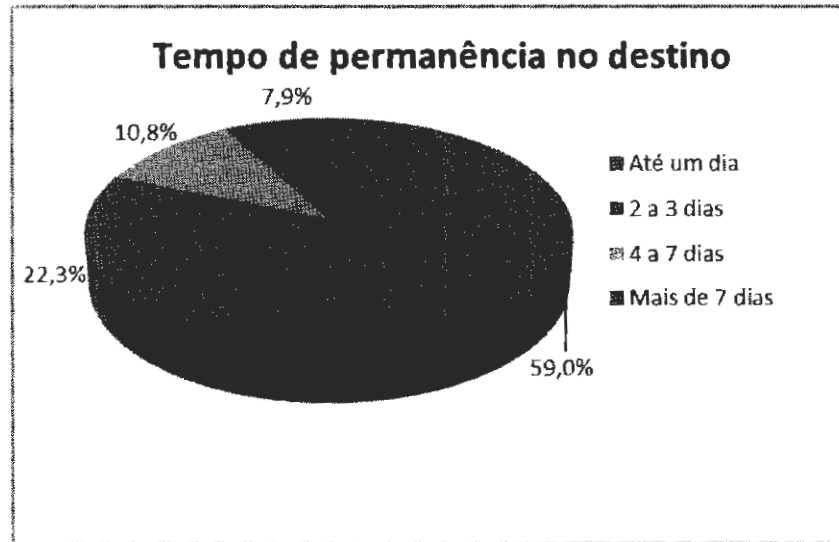
Para iniciar a pesquisa, a primeira pergunta tinha o objetivo de descobrir qual a cidade, estado ou país de origem do visitante.



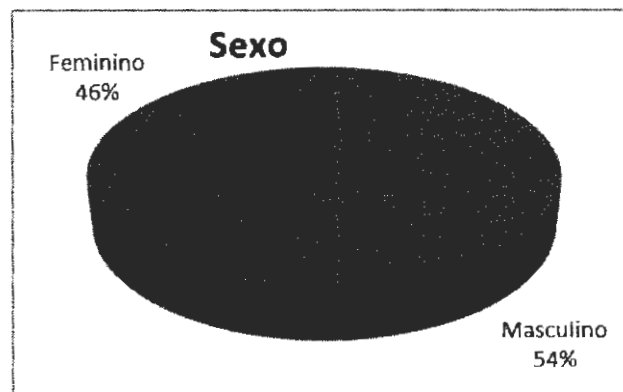
As respostas foram diversificadas resultando no gráfico acima e comentadas no cenário abaixo:

O fluxo turístico da cidade de Assis concentra-se nas cidades adjacentes, que buscam o município como cidade sede regional de negócios diversos, estudos, tratamento saúde e como destino turístico também.

Outro destaque identificado na pesquisa foi a quantidade de locais que representam 1, 2 ou 3 cidade.

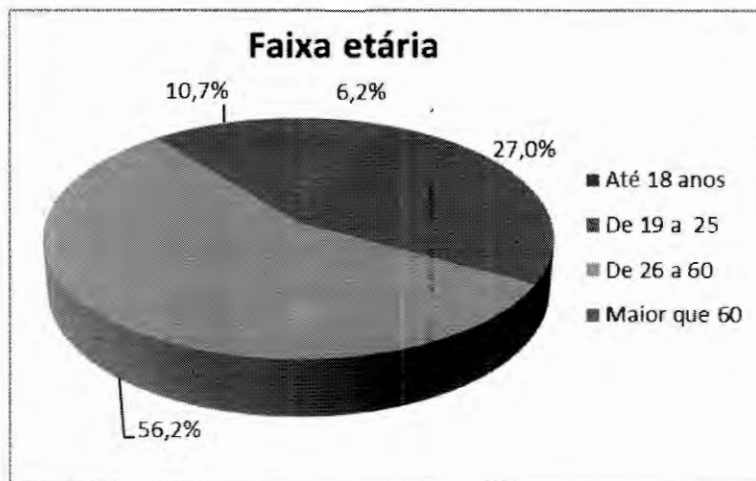


O Gráfico acima aborda sobre o tempo de permanência dos turistas na cidade, onde 59% ficam no máximo um dia, muito em razão das proximidades das cidades originárias dos turistas. Sugere-se desenvolver estratégias para aumento do tempo de permanência, beneficiando a demanda comercial do setor como um todo.

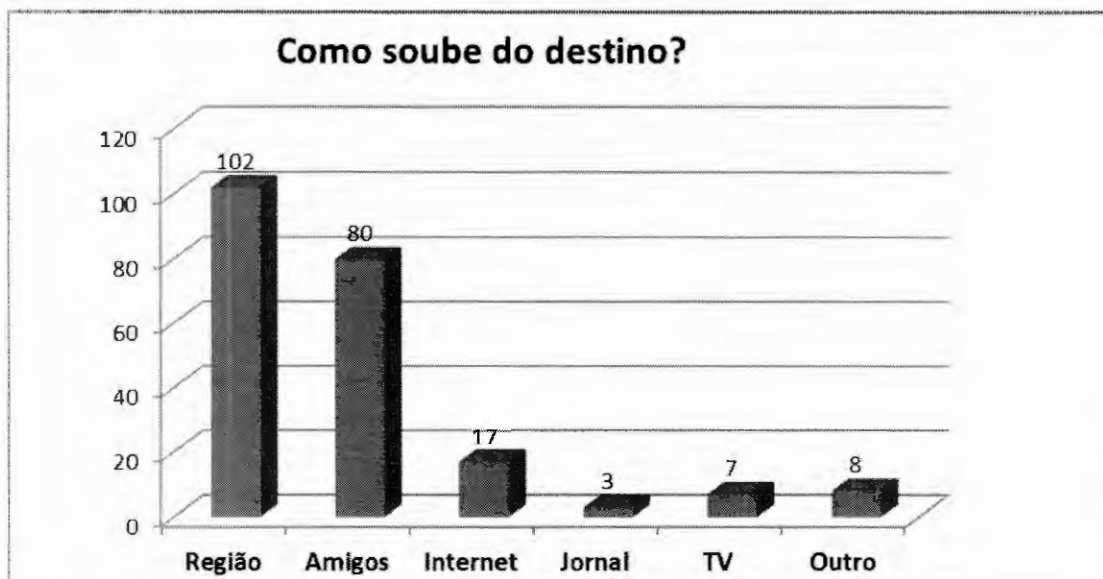


Com relação ao sexo dos visitantes junto a cidade de Assis, percebe-se através da pesquisa um ponto de equilíbrio com leve percentual a maior 54 % para o sexo masculino e 46% para o sexo feminino.

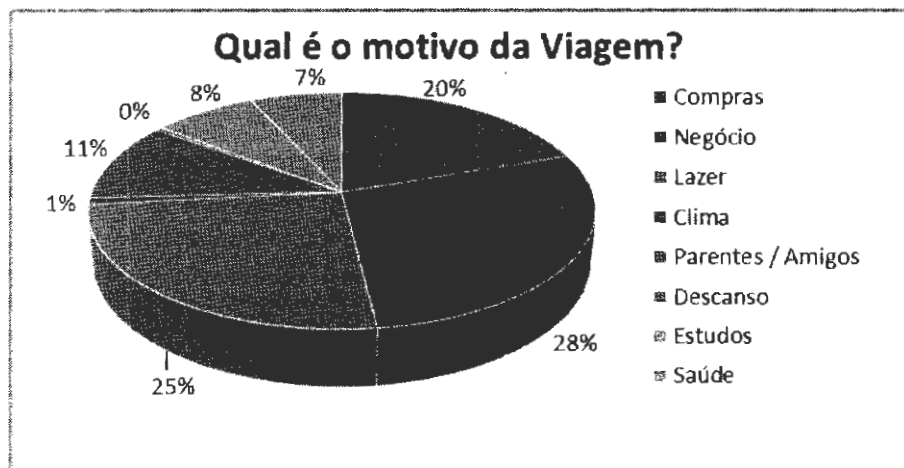




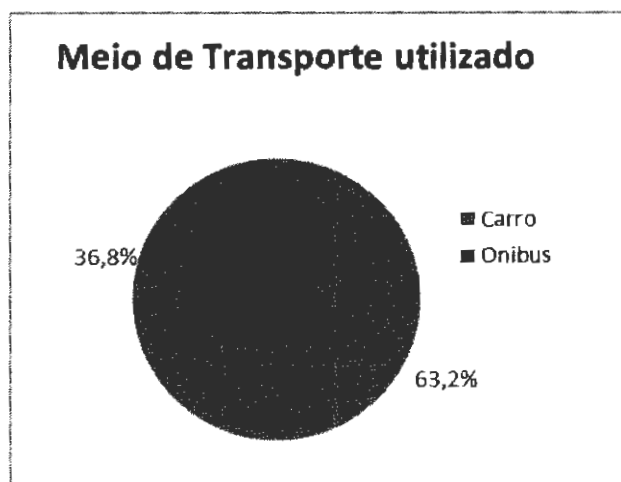
Com relação a faixa etária, constatou-se que a maioria dos visitantes é de público adulto, sendo 56,2% com idade entre 26 e 60 anos e 27,0% entre 19 a 25 anos. Demonstra o potencial para negócios, estudos, eventos e atrações em seus mais diversos setores, sugerindo estudos alternativos para produtos e serviços turísticos para ampliação em todos níveis de faixas etárias pesquisados.



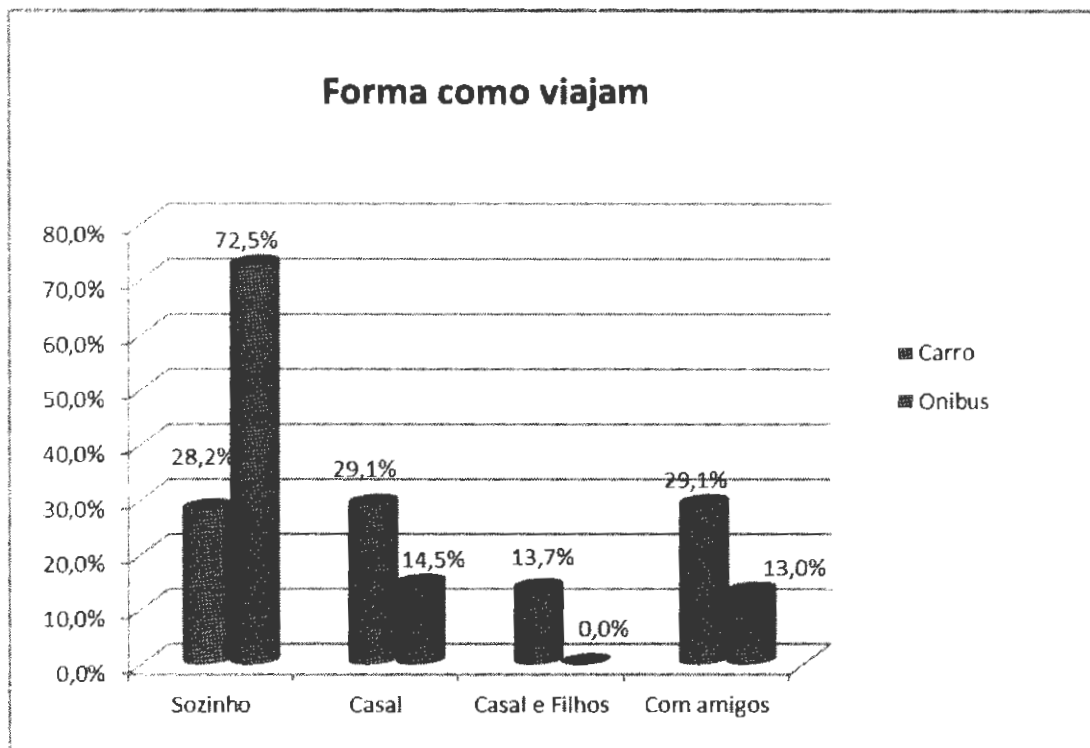
Neste quesito, as respostas aos questionamentos demonstram que as formas com que os turistas tiveram conhecimento com relação ao destino, foram provenientes em sua grande maioria de cidades vizinhas (região) e sugestões de amigos. Sugere-se a formulação de um portfólio e estudo de mídias por segmentos para ampla divulgação do potencial turístico da cidade. Neste quesito houve alguns casos que foram assinalados pelos turistas mais de uma opção.



Outro dado interessante obtido pela pesquisa é a consolidação do setor de turismo de negócios e compras que juntos totalizam 48%, seguidos por lazer com 25%. Outro dado importante é a crescente procura do visitante no município de Assis para fins educacionais com 8% e para fins de tratamentos de saúde em clínicas particulares em 7%.



Com os dados obtidos através dos meios de transportes utilizados pelos turistas para chegarem ao destino, evidenciou que 36,8% adotam ônibus e 63,2% optam por carros (autoguiados).

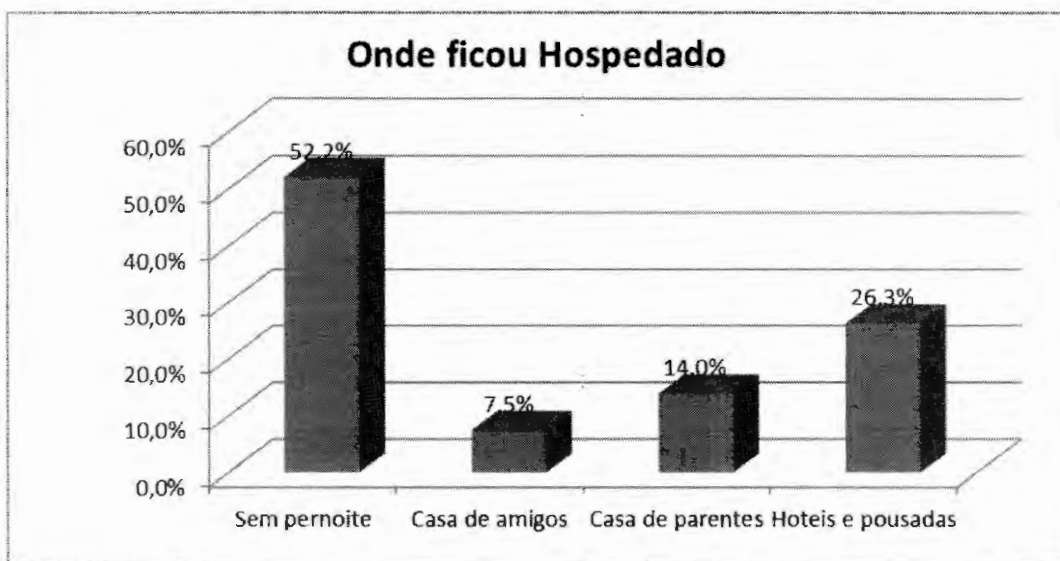


Ainda, quando abordados os visitantes que viajaram sozinhos, nota-se no gráfico acima uma opção maior pelo transporte por ônibus.

Dentro de uma mesma escala em torno de 30% dos visitantes viajam acompanhados, seja com familiar ou com amigos.



Quando abordados os visitantes sobre sua expectativa antes e depois da viagem, foi constatado que, dos turistas que optaram em responder este questionamento, após a passagem na cidade, verificou-se que 72% qualificaram como boa e 11,8 % como ótima, que juntos totalizam 83,8% com impressão boa ou ótima da cidade. Sugestão: desenvolver pesquisas de satisfação dos visitantes nos mais diversos espaços turísticos da cidade para identificar os pontos que podem ser melhorados.



Neste quesito, o questionário apresentado norteou para o seguinte balizamento de pesquisa: 52,2 % dos visitantes não pernoitaram na cidade, 26,3 % ficaram em hotéis e pousadas, 14 % ficaram na casa de parente e 7,5% na residência de amigos, o que evidencia que uma grande parte dos visitantes permanecem menos do que 01 dia na cidade. Sugere-se desenvolver estratégias para ampliar a permanência do turista na cidade, gerando mais receitas para os meios de hospedagem, gastronomia e outros setores de turismo.

### **Local de Hospedagem**

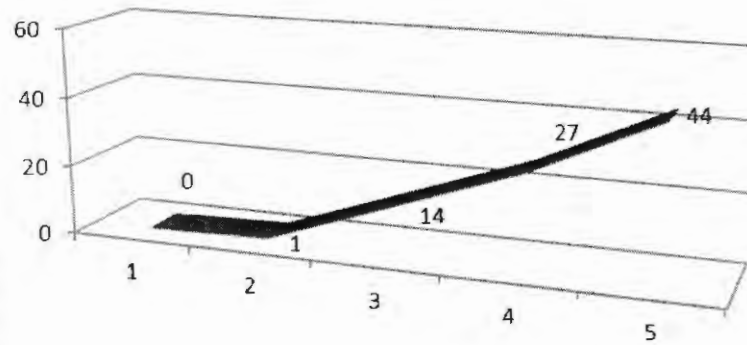
Foram perguntados aos turistas para fazer uma avaliação, **para aqueles que se hospedaram em hotéis e pousadas na cidade**, com notas para infra estrutura, limpeza, atendimento, quarto, custo x benefício e onde se hospedou.

Nestas perguntas, o turista opinava em uma escala de 01 a 05, sendo:


- Nota 1: Péssimo
- Nota 2: Ruim
- Nota 3: Regular
- Nota 4: Bom
- Nota 5: Ótimo

Cada item possui a quantidade de pessoas que responderam com a devida nota, identificando assim a avaliação do serviço de hospedagem utilizados, **diga-se, daqueles que se hospedaram na cidade.**

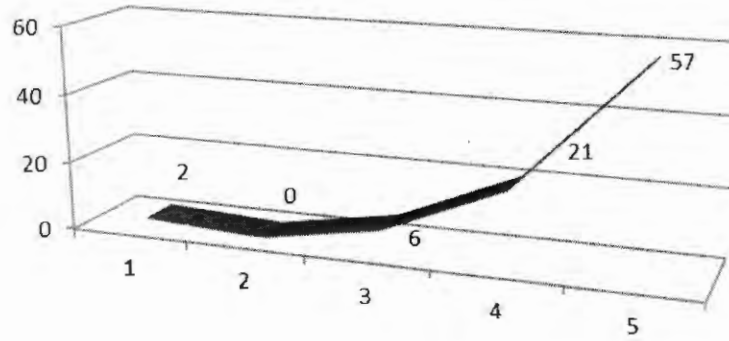
## Hospedagem - Infra-estrutura



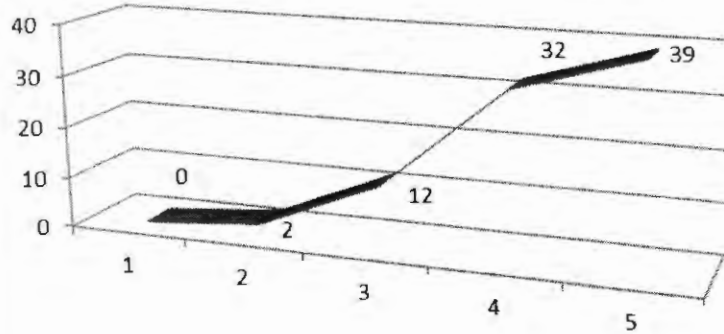
## Hospedagem - Limpeza



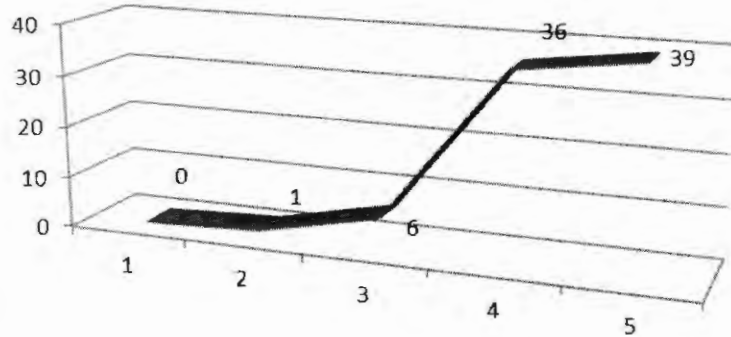
## Hospedagem - Atendimento




## Hospedagem - Quartos



## Hospedagem - Custo x Benefício



## Restaurantes, bares e outros





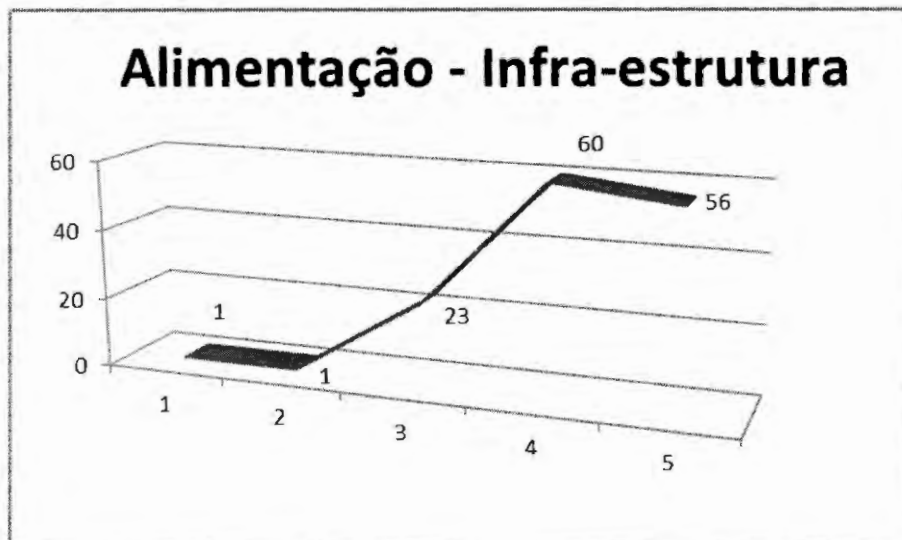
## Local de Alimentação

Foram perguntados aos turistas para fazer uma avaliação, com relação à infraestrutura, limpeza, atendimento, comida e custo x benefício, de onde se alimentou.

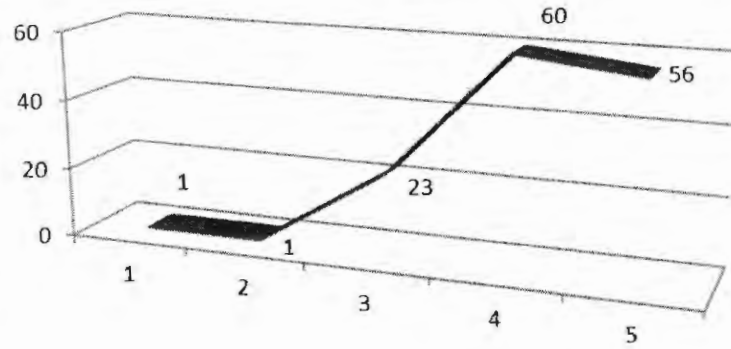
Nestas perguntas, **para os turistas que se alimentaram na cidade**, opinavam em uma escala de 01 a 05, sendo:

- Nota 1: Péssimo
- Nota 2: Ruim
- Nota 3: Regular
- Nota 4: Bom
- Nota 5: Ótimo

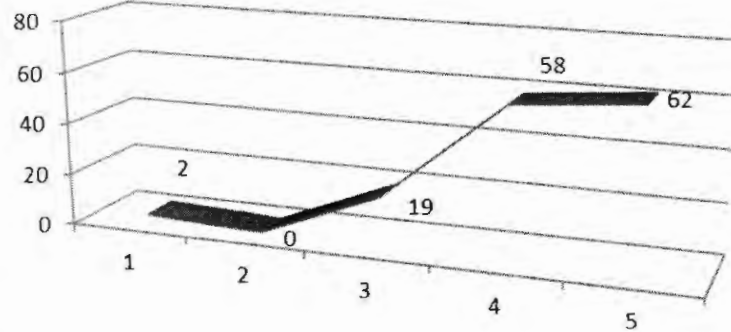
Cada item possui a quantidade de pessoas que responderam com a devida nota, no quesito local de alimentação quando da visita a cidade.



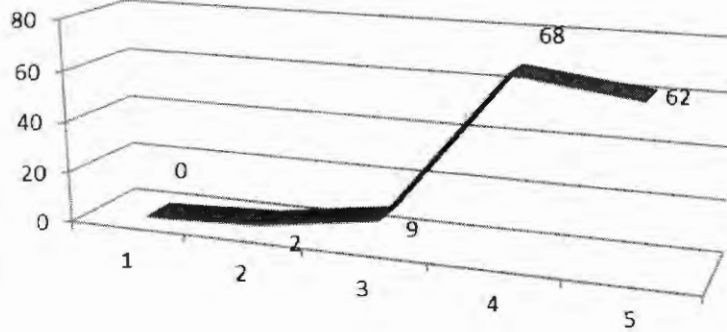
## Alimentação - Limpeza



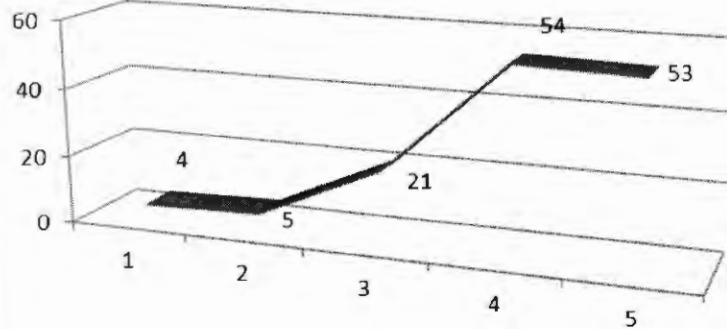
## Alimentação - Atendimento

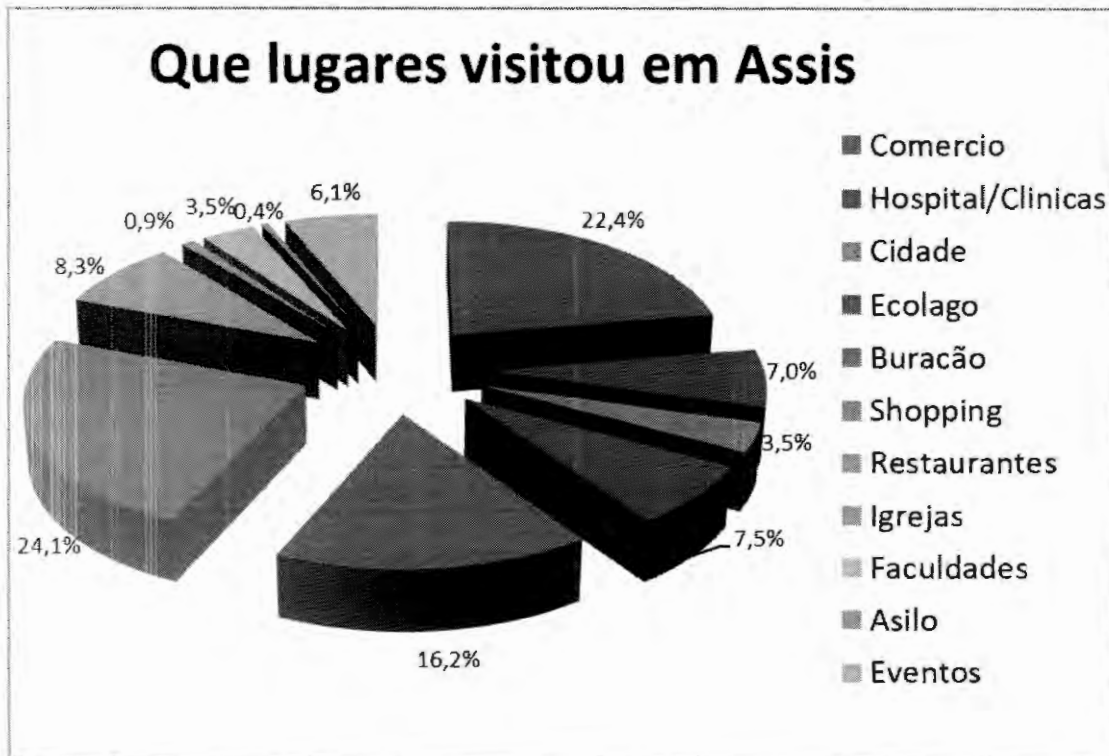


## Alimentação - Comida



## Alimentação - Custo x Benefício

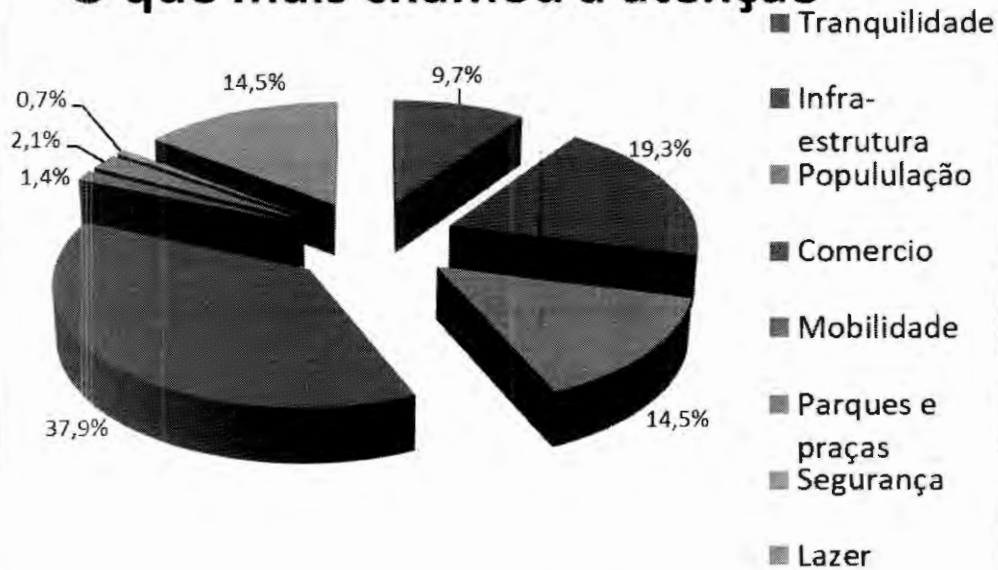




A pesquisa apresentou dados sobre os lugares que os visitantes procuraram em Assis. Neste quesito, Shopping aparece com 24,1% e comércio com 22,4%. A cidade também vem sendo procurada no setor de Lazer e eventos totalizando juntos 29,8%, distribuídos entre Parque Buracão com 16,2%, Ecolago 7,5 % e Eventos 6,1 %.

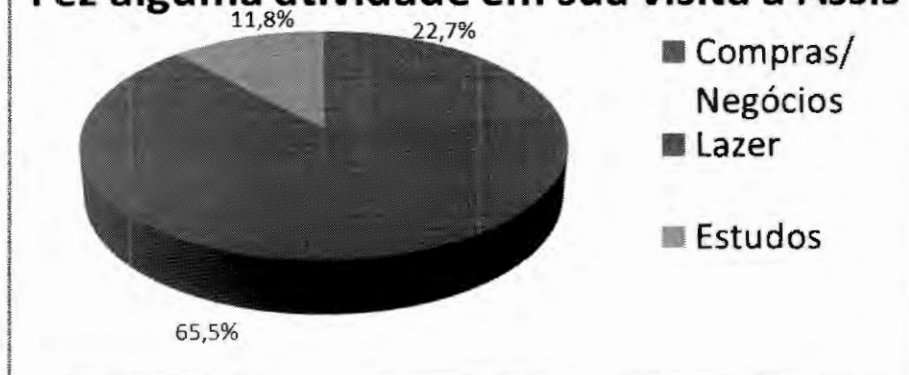
Nota-se uma grande procura também no setor de saúde em geral em clínicas médicas e hospitais da rede privada com 7%, setor gastronômico com 8,3%, estudantes em faculdade, Universidades e Fundações com 3,5 %.

## O que mais chamou a atenção



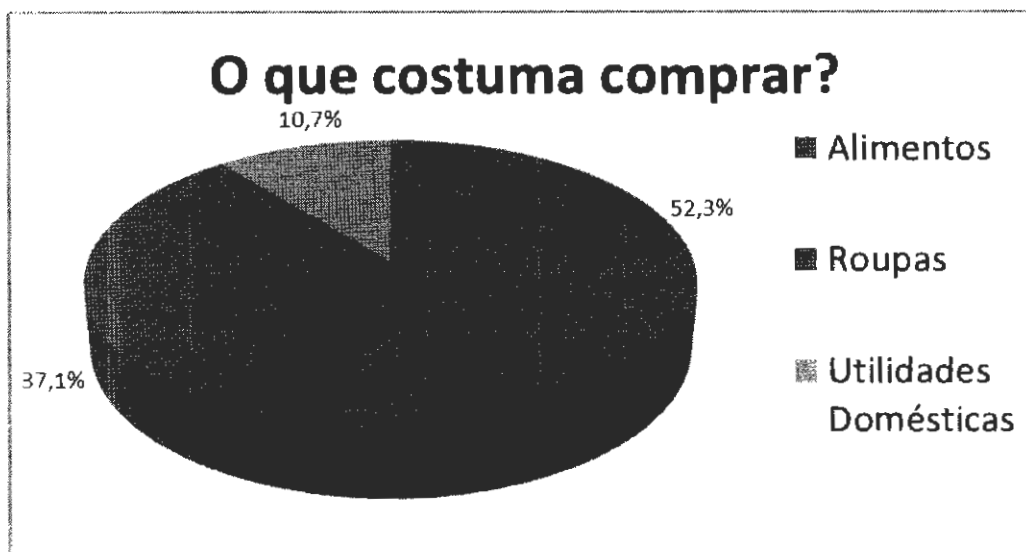
Após análise dos dados dos visitantes entrevistados, o que mais chamou a atenção para os turistas na cidade, o setor comercial aparece com 37,9%, seguido por infraestrutura da cidade com 19,3% e lazer com 14,5%. Outro dado importante diz respeito da impressão que os turistas tem com a receptividade da população de Assis com 14,5%, quer na área de negócios, quer em momentos de convívio social.

## Fez alguma atividade em sua visita a Assis



Através deste questionamento pode-se observar que muitos dos visitantes também procuram a cidade de Assis em datas de importantes eventos da cidade, onde, nestas ocasiões, a procura pelo lazer e o entretenimento ultrapassam o segmento de negócios e compras. São os eventos tradicionais que atraem milhares de pessoas de toda região e outros Estados, como a FICAR, a Festa do Milho, Festa da Soja, Samba de Roda, Festas das Bandeiras, Folia de Reis, festividades religiosas, dentre outras.

Esclarecendo que no gráfico acima foi considerado o total de atividades desenvolvidas pelos turistas na cidade, que pode ter sido mais do que uma (Ex.: fez uma compra e também fez um passeio).



De maneira espontânea, os visitantes puderam responder qual ou quais itens costumava comprar durante o período que estava na cidade de Assis, onde se observou um forte aquecimento do setor gastronômico e supermercadista com 52,3%, seguido pelo setor de comércio de vestuário com 37,1% e 10,7% para compras diversas em utilidades domésticas. Sugestão aqui implantar campanha de divulgação do potencial da cidade nos demais setores comerciais existentes a nível regional para ampliação dos segmentos procurados pelos visitantes.

### **Infraestrutura Turística da Cidade**

Foram perguntados aos turistas para fazer uma avaliação, com relação a infraestrutura turística da cidade, com notas para limpeza, sinalização de rua, conservação de rua, arborização, segurança e bancos e caixas eletrônicos.

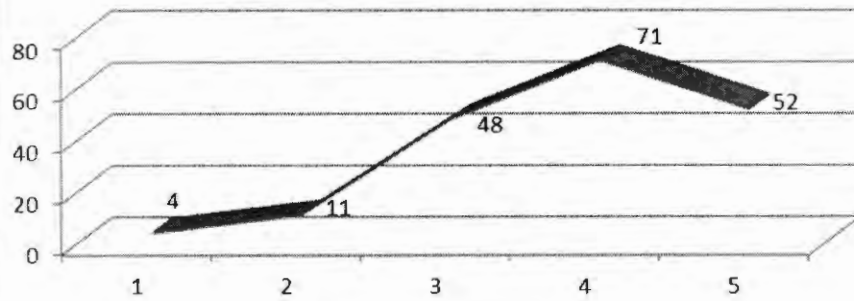
Nestas perguntas, o turista opinava em uma escala de 01 a 05, sendo:

- Nota 1: Péssimo
- Nota 2: Ruim
- Nota 3: Regular
- Nota 4: Bom
- Nota 5: Ótimo

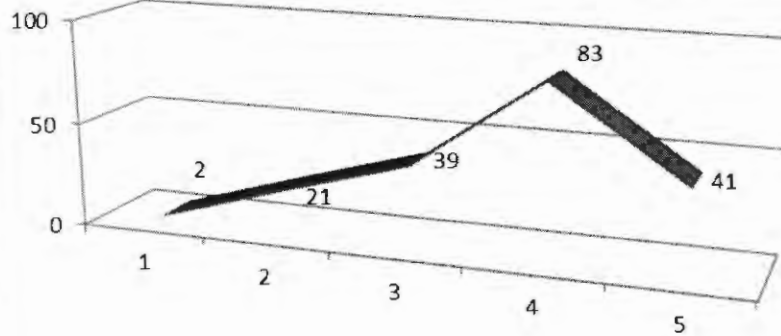
Cada item possui a quantidade de pessoas que responderam com a devida nota, no quesito infraestrutura turística da cidade, quando da visita à cidade.

Mister registrar que a **infraestrutura pode variar de acordo com a região da cidade visitada**, como, por exemplos, em áreas centrais e de maior fluxo de pessoas e veículos.

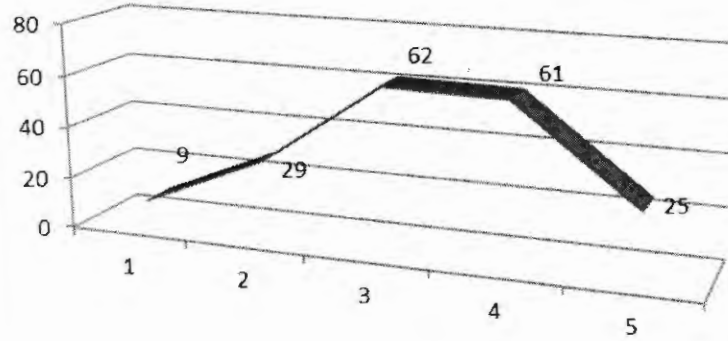
### Infraestrutura Turística Limpeza



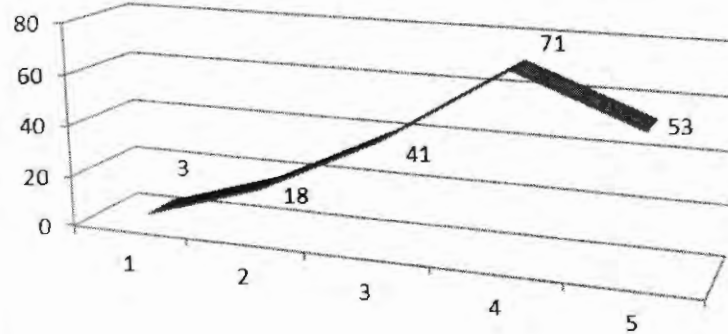
### Sinalização de ruas



## Conservação das ruas

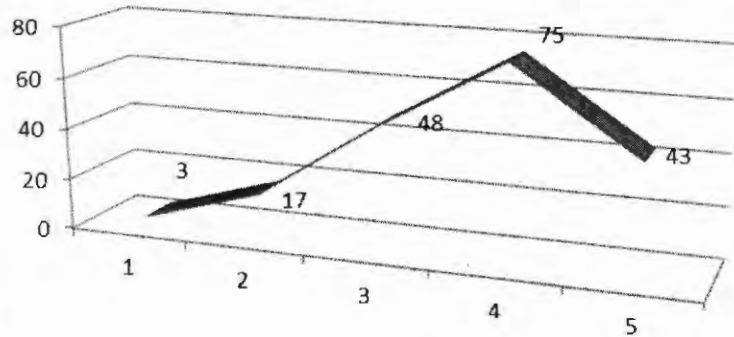


## Arborização

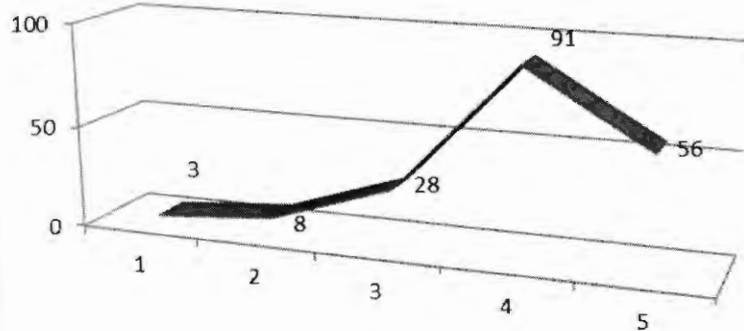




## Segurança



## Bancos



## INVENTÁRIO TURÍSTICO - CONCLUSÃO

### TURISMO NA RELAÇÃO ENTRE COMÉRCIO E CIDADE *“COMÉRCIO É O NASCIMENTO DAS CIDADES”.*



Além dos fortes traços culturais de Assis, outra característica marcante é o potencial de atração do comércio, que faz do município um pólo de consumo regional. Além de referência como comércio de luxo, o comércio popular e atacadista têm presença marcante, em especial no centro da cidade.

A cidade e o comércio de Assis são interligados e dinâmicos no quesito do Turismo de compras e negócios na região do vale do Paranapanema, sendo o município, o principal ponto turístico nesse seguimento na região.

Assim como a maioria das cidades do mundo, Assis surgiu por meio do comércio, pois é a partir dele que se garantiu o fluxo de pessoas. Na região central, por exemplo, havia parada de tropeiros, o que favorecia o abastecimento e a passagem de pessoas. A partir daí a cidade recebeu hospedarias para os comerciantes e tropeiros que formaram um núcleo urbano. O comércio é o embrião das cidades, comércio e cidade têm uma relação de origem.


#### **Turismo de comércio**

Atualmente em Assis acontece um constante desenvolvimento do setor, o campo do turismo urbano. Isso por que, o turismo se desenvolve a partir de uma série de atividades rentáveis, destacando o turismo de compras.

O turismo urbano em Assis cresceu e hoje é forte devido a existência de grandes redes varejistas e uma forte atuação do comércio local, composto de empresas de pequeno e médio porte, que acreditaram no potencial da cidade.

O centro da cidade é o mais visitado, sendo que o maior fluxo de pessoas na cidade acontece principalmente durante as datas comemorativas e eventos especiais, como o natal e o dia das mães.

FILIADA À FACESP



# ASSOCIAÇÃO COMERCIAL

Associação Comercial e  
Industrial de Assis



A Associação Comercial e Industrial de Assis é a casa do empresário assisense.

A Associação Comercial e Industrial de Assis, foi fundada em 23 de março de 1932 na cidade de Assis, no escritório dos comerciantes Mercadante Canto, ficou deliberada a fundação de um centro destinado a defender os interesses gerais do Comércio, da Indústria e da lavoura de toda região de Assis.

Duas grandes conquistas para o empresariado assisense foram a inauguração da JUCESP (Junta Comercial do Estado de São Paulo) e o posto de atendimento do SEBRAE instalados na sede da Associação.

(018)3302-4401

Avenida Antônio Zuardi, 970 - Vila Cambuí (Em frente ao Parque Buracão)  
CEP 19804-040 - Assis/SP

### **Feiras livres**

Inseridas na cultura nacional, as feiras livres fazem parte do imaginário. Uma curiosidade é a de que hoje em dia, o carro chefe das feiras é o pastel e não mais os produtos hortifrutigranjeiros. Isso é a partir da concorrência de outros estabelecimentos e, principalmente, da mudança do comportamento das pessoas. As feiras livres de Assis, se tornou um espaço para compras sendo ainda um espaço agradável para as pessoas que valorizam a sociabilização.



### **Diversão Noturna**

Assis se constitui hoje em um verdadeiro centro de diversões noturnas pois concentram-se na cidade uma farta infraestrutura de restaurantes, churrascarias, pizzarias, bares, lanches e lanchonetes, sorveterias, hotéis e motéis, boates e casas de shows, trazendo muitos visitantes, em especial jovens, nos finais de semana.

### **Kartódromo “Ayrton Senna” de Assis**

O espaço é da Prefeitura, mas é de utilização pública, sendo gerido pela Associação do Kart Clube de Assis. No local são realizadas corridas de Kart de diversas categorias, com entrada franca à população.

O Kartódromo de Assis possui a pista mais emocionante da região, com comprimento de 830m, com 7 metros de largura, traçado travado de curvas fechadas e duas retas (90m e 100m), e tem sentido anti-horário.

O local conta com área de Camping, box cobertos para 60 karts, capacidade para 4.000 expectadores, estacionamento, quiosques, além de banheiros e lanchonetes adequadas.

Para quem também deseja “acelerar” na pista, o local oferece ainda aluguel de Karts aos finais de semana.

Aberto todos os dias o Kartódromo se localiza no final da Avenida Getúlio Vargas, Vargas s/n (1,44 km) a 100 metros do Centro Social Urbano (CSU).

### **PESQUEIROS**

Localizados em sua maioria no perímetro rural, o município possui diversos pesqueiros, como o Rancho e Pesqueiro Romagnoli, Pesqueiro Recanto, Pesqueiro Top Fish, Pesqueiro Paraíso dos Pássaros, entre outros.

Todos contendo ampla área arborizada, tanques de peixe para prática da pesca e restaurantes que comportam um grande número de visitantes. São locais de eventos e confraternizações de famílias e empresas da cidade e região.

Destaca-se nesse seguimento, o Skifish que se localiza na área urbana.

Pesqueiro Skifish Assis

(18) 3323.5651

Rua José de Camargo, 680 Jardim Paulista

[www.skifish.com.br](http://www.skifish.com.br)

O pesqueiro Skifish conta com uma ampla área verde; tanque de pesca com cascata para 1 milhão e 600 mil litros de água, com espaço em volta para 200 pessoas e com capacidade para abrigar 4 toneladas de peixes.

O cliente tem a comodidade de levar os peixes limpos e embalados para casa. A pesca também é direcionada para as crianças.

Para os novatos em pescaria há monitores para dar orientações sobre iscas, varas e manejo.

Também oferece salão de festas para 250 pessoas; playground inflável para crianças; fraudário; jogo virtual (WII), telão gigante com Pay per view para exibição de jogos de futebol e bar com todos os tipos de bebidas.

Além disso, toda quinta-feira é realizada a "Quinta Dançante" com eventos especiais e temáticos com início às 21h00 até às 01h00.

Seu restaurante oferece culinária exclusiva do pesqueiro com receitas preparadas especialmente para o ambiente. São oferecidos todos os tipos de carnes vermelhas, peixes e uma receita exclusiva: peixe assado, recheado e sem espinhos (sob encomenda).

Aos domingos, o cliente tem a oportunidade de saborear no rodízio diversos tipos de carnes nobres.

Algumas das espécies criadas em cativeiro e que podem ser encontradas no pesqueiro Skifish são tilápia, patinga, tambaqui, tambacu, pacu, pintado, cat fish, entre outros.

O pesqueiro Ski Fish possui ainda um espaço com capacidade para 250 pessoas. Oferece Buffet completo (jantar, decoração e mão-de-obra) de festas infantis até casamentos.

Os eventos devem ser agendados e os clientes serão atendidos de acordo com a disponibilidade do espaço.

## **ATRATIVOS COM LOCALIZAÇÃO E VIAS DE ACESSO**

### **Atrativos Turísticos históricos, de lazer e culturais de Assis-SP**

#### ***Assis Plaza Shopping***

Av. Rui Barbosa, 300 - Centro, Assis – SP



Assis Plaza Shopping, o maior centro de compras, lazer e gastronomia da região, ideal para passear, comprar, presentear e se divertir, possui diversas lojas dos mais variados seguimentos, além de cinema e praça de alimentação, capaz de acomodar e atender munícipes da cidade de Assis e muitas pessoas da região que vem para Assis passear e desfrutar de momentos de lazer.

## ***Assis Plaza Shopping***

Av. Rui Barbosa, 300 - Centro, Assis – SP



Partindo da Catedral de Assis, siga por 39 metros até a Rua Floriano Peixoto, vire à esquerda na Rua Floriano Peixoto, ande por 120 metros, vire à esquerda na Rua Sebastião da Silva Leite, siga por 82 metros, vire à esquerda na 1ª Rua transversal para a Avenida Rui Barbosa, dirija por 550 metros e chegará ao Assis Plaza Shopping.

Tempo: 4 minutos (Carro).

Distância: 800 metros.

### **Parque Buracão**

Assis tem o Parque Buracão, chamado formalmente de “João Domingos Coelho”. São poucas as cidades que tem o privilégio de ter em meio às casas e ruas uma mata, onde a fauna e a flora transbordam no Meio Ambiente. Aberto ao público, o local recebe diariamente a população que busca lazer, seja para atividades físicas, jogos na quadra de esporte, levar os filhos no *play ground* ou apenas passar algumas horas de descanso.

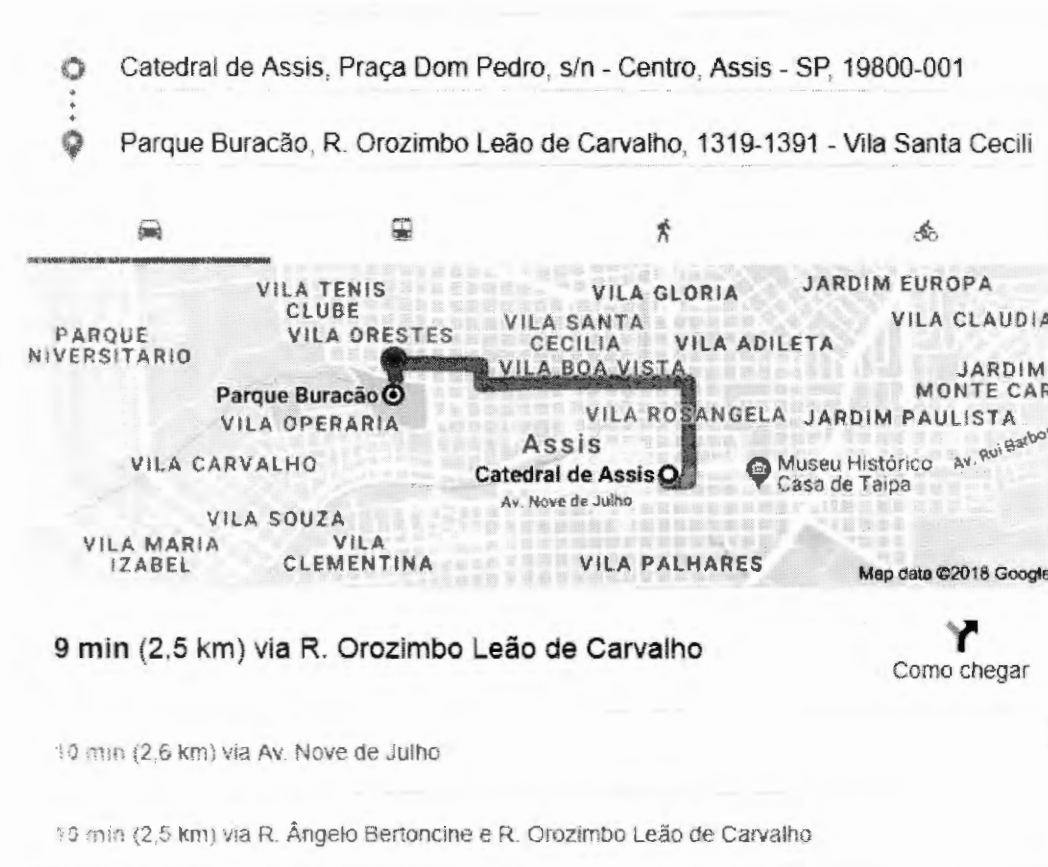




## Localização e Vias de Acesso

### Parque Buracão

Rua Orozimbo Leão de Carvalho, 1319-1391 - Vila Santa Cecília, Assis – SP



Partindo da Catedral de Assis, na Praça Dom Pedro, siga na direção sudeste para a Rua Floriano Peixoto por 39m, vire à esquerda na Rua Floriano Peixoto e ande por 120m, vire à esquerda na Rua Sebastião da Silva Leite e ande por 550m, vire à esquerda na Rua Benedito Spinardi e ande por 120m, Continue para Rua Orozimbo Leão de Carvalho por 850m, vire à direita na Rua Platina, ande por 110m, Vire à esquerda na 1ª rua transversal para Rua Santa Cecília, ande por 450m, vire à esquerda na Rua Elías Machado de Pádua e ande por 81m e chegará ao Parque Buracão de Assis.

Tempo: 9 minutos (Carro).

Distância: 2,5 Km.

### **Teatro Municipal**

O Teatro foi construído na década de 40 e reformado em 1992, o prédio foi tombado pelo CONDEPHAAT como patrimônio histórico, pois possui uma das melhores acústicas do Brasil. Possui capacidade para 440 pessoas sentadas. Destaca-se por trazer grandes apresentações, peças internacionais e nacionais, sempre oferecendo o que há de melhor em dança, teatro e cultura.

Informações 18- 3322-2613.



### ***Teatro Municipal "Padre Enzo Ticinelli"***

Rua Floriano Peixoto, 757 - Centro, Assis - SP, 19800-011.



Partindo da Catedral de Assis, siga na direção sudeste para a Rua Floriano Peixoto e ande por 39m, vire à esquerda na Rua Floriano Peixoto e ande por 45m, chegando ao Teatro Municipal de Assis.

Tempo: 1 minuto (Carro).

Distância: 84 metros.

### **Cinema Municipal "Piracaia"**

O local exibe filmes do eixo comercial e alternativos, as sessões acontecem nos final de semana e a preços populares. O cinema é um projeto da Secretaria Municipal de Cultura, a qual preserva programação cinematográfica. Informações 18- 3324-2605.





### **CEU - Centro de Artes e Esportes Unificados**

O CEU é um espaço público estruturado para integrar atividades e serviços culturais, práticas esportivas e de lazer, além de formação e qualificação para o mercado de trabalho, serviços sócio assistenciais, políticas de prevenção à violência e inclusão digital. Aberto diariamente ao público e localizado no Residencial Park Colinas. Informações 18-3324-2145



### ***CEU – Centro de Artes e Esportes Unificado de Assis***

Rua José Maurício Nucci, 258, Assis – SP



Partindo da Catedral de Assis, siga na direção sudeste para a Rua Floriano Peixoto por 39 metros, vire à esquerda na Rua Floriano Peixoto e ande por 22 metros, vire à direita na Rua Joaquim José da Siqueira, ande 850 metros, siga na Avenida Otto Ribeiro / Avenida Perimetral e Rua Vicente Fernandes Figueiredo por 2,2 km, até a Rua João Bricoli, na Vila Ribeiro, vire à direita na Avenida Otto Ribeiro / Avenida Perimetral, passando por uma rotatória, continue em frente por 1 Km na Rua Vicente Fernandes Figueiredo, vire à esquerda na Rua Nivaldo Neres Gusmão por 27 metros, vire à esquerda na 1ª rua transversal para Rua Vicente Fernandes Figueiredo, ande 32 metros, vire à direita na Rua Horácio Rodrigues Tucunduva, ande 58 metros e Continue na Rua João Bricoli. Dirija até Rua Jose Mauricio Nucci por 800 metros, vire à direita na Rua João Bricoli por 300 metros, Continue para Rua Palmira Arruda Borrego por 160 metros. Na rotatória, pegue a 2ª saída para a Rua Jose Mauricio Nucci dirija por 350 metros e chegará ao CEU – Centro de Artes e Esportes Unificados de Assis.

Tempo: 12 minutos (Carro).

Distância: 4 km.

### **Associação de Produtores Rurais de Assis e Região APRUMAR**

Fundada em 2007 com a finalidade de agregar sustentabilidade aos pequenos e médios produtores, com o objetivo de desenvolver diferentes projetos em benefício da agricultura familiar e da população. Às sextas-feiras acontece a feira do produtor rural, com espaço de comercialização de produtos horti-fruti, granjeiros, artesanais e entretenimento para a população. Informações 18- 3322-3987.



A APRUMAR de Assis realiza outras atividades também, tais como:

- **Festa do Milho**
- **Festa da Soja**
- **Feira da Troca / Feira do Rolo**
- **Restaurante Popular**



## Festa do Milho APRUMAR



A Tradicional Festa do Milho, que no ano de 2018 irá para a sua 19ª edição, acontece no município no recinto da APRUMAR sempre em dias dos meses de junho ou julho de acordo com a safra do milho na região. Um dos principais objetivos da Festa é o incentivo as entidades sociais de Assis onde parte da produção de milho verde de produtores associados a APRUMAR é totalmente doada as entidades que podem estabelecer barracas, produzir e comercializar produtos derivados do milho, tais como pamonha, cural, bolo de milho, além de pastéis, refrigerantes, cervejas e outros. Toda a renda é revertida para as próprias entidades. A festa sempre conta com diversos shows regionais e parque de diversões. A entrada é franca e atrai milhares de pessoas de Assis e turistas de toda a região.

## Festa da Soja APRUMAR



Outro grandioso evento anual também de cunho beneficente, que atrai milhares de visitantes nos dias de festividades é a Festa da Soja, idealizada pela Associação de Produtores Rurais de Assis e Região (APRUMAR) e que em 2018 será realizada no mês de abril a 4ª edição, com apoio da Prefeitura de Assis. Os objetivos da Festa são valorizar a cadeia de produtores da soja, incentivar o consumo do produto, valorizar seus valores nutricionais, com pratos típicos à base de soja, e promover lazer e entretenimento. Diversos shows musicais e artísticos são apresentados. Grande público acompanha esta Festa todos os anos. São momentos familiares de grande alegria e amizade, celebrados na já tradicional e consolidada Festa da Soja da APRUMAR.

### **Feira da Troca**

O comércio de antiguidades, objetos raros ou não, coleções, quinquilharias e preciosidades. Trocar o velho pelo novo, o novo pelo usado ou ainda comprar um item usado ou novo. Este é o objetivo da Feira da Troca ou Feira do Rolo que acontece todos os domingos a partir das 7 horas da manhã e com término ao meio dia, na sede da Aprumar. Este tipo de comércio, que sempre foi informal passa a ter um caráter oficial no município, que conta com sua instituição através da Lei Municipal 313 de Agosto de 2018 (Lei da Câmara) e atrai por sua peculiaridade muitos visitantes, adultos e crianças que além da cidade de Assis, vem da região e de outras regiões a procura produtos diferentes, tornando a feira sucesso de público.



## Restaurante Popular APRUMAR



O Restaurante Popular é gerenciado pela Associação dos Moradores da Vila Carvalho (AMVICA) e tem a Associação dos Produtores Rurais de Assis e Região (APRUMAR) e a Prefeitura Municipal de Assis, através do Conselho Municipal da Assistência Social, como principais parceiros. O Restaurante Popular é auto-sustentável e não tem fins lucrativos, ou seja, o preço que a população paga na alimentação é para pagar os funcionários, prédio, contas, entre outros gastos do próprio restaurante. O objetivo é matar a fome das pessoas e dignificar o ser humano, sendo servidos pratos com alto valor nutricional, oriundo da agricultura familiar, pelo valor de R\$ 5,00 cada. O Restaurante Popular funciona de segunda à sexta-feira, no horário de almoço, atraindo também grande quantidade de visitantes das cidades de toda região.



## Parque de Exposições

O Parque de Exposições “Jorge Alves de Oliveira” é utilizado para várias programas culturais e projetos sociais. Amplo espaço, asfaltado e arborizado que é palco anualmente da realização da FICAR – Feira Industrial, Comercial e de Agronegócios de Assis e Região. No local são realizados ainda diversos tipos de eventos voltados ao lazer e entretenimento. Atraindo grande público do setor turístico ao município. Informações 18- 3321-2500.



Parque de Exposições



Show FICAR Parque de Exposições



Vista Aérea FICAR Parque de Exposições

## Parque de Exposições Jorge Alves de Oliveira

Rodovia Raposo Tavares Km 446



Partindo da Catedral de Assis, siga na direção sudeste para a Rua Floriano Peixoto por 39 metros, vire à esquerda na Rua Floriano Peixoto, ande por 120 metros e vire à esquerda na Rua Sebastião da Silva Leite e ande por 1,3 Km. Vire à direita na Avenida Abílio Duarte de Souza, ande por 600 metros até a rotatória e pegue a 2ª saída, mantenha-se na Avenida Abílio Duarte de Souza por mais 600 metros. Pegue a rampa de acesso à Presidente Prudente, sentido Paraguaçu Paulista / Londrina, ande por 160 metros. Pegue a BR-374 por 1,5 Km, pegue a saída em direção ao Centro Social Urbano / Polícia Ambiental, ande 270 metros, continue na Avenida Getúlio Vargas por 1 Km e chegará ao Parque de Exposições Jorge Alves de Oliveira.

Tempo: 14 minutos (Carro).

Distância: 6 Km.

### **Centro de Convivência do Idoso**

O Centro de Convivência do Idoso (CCI) é um projeto de responsabilidade social, que visa atender os idosos em suas necessidades físicas, sociais e mentais, com o objetivo do resgate da cidadania e sua inserção na sociedade, através de cursos, palestras, atividades físicas, orientações nutricionais e de saúde. Um espaço de acolhimento, proteção e convivência aos idosos, cujas famílias não tenham condições a estes cuidados durante todo o dia ou parte dele. Informações 18- 3323-7749.





### ***Centro de Convivência do Idoso***

Rua São Jorge, 301 – Vila Nova Santana.



Partindo da Catedral de Assis, siga por 39 metros na direção sudeste para a Rua Floriano Peixoto, vire à esquerda na Rua Floriano Peixoto, ande por 120 metros e vire à esquerda na Rua Sebastião da Silva Leite. Ande por 1,1 Km e vire à esquerda na Rua Nicolau Martins Teixeira, ande por 96 metros, passando pela rotatória, continue em frente na Avenida Glória por 450 metros, na rotatória, pegue a 1ª saída para a Avenida Getúlio Vargas. Ande 750 metros, vire à direita na Rua São Jorge, siga 300 metros e chegará ao CCI – Centro de Convivência do Idoso de Assis.

Tempo: 9 minutos (Carro).

Distância: 2,8 Km.

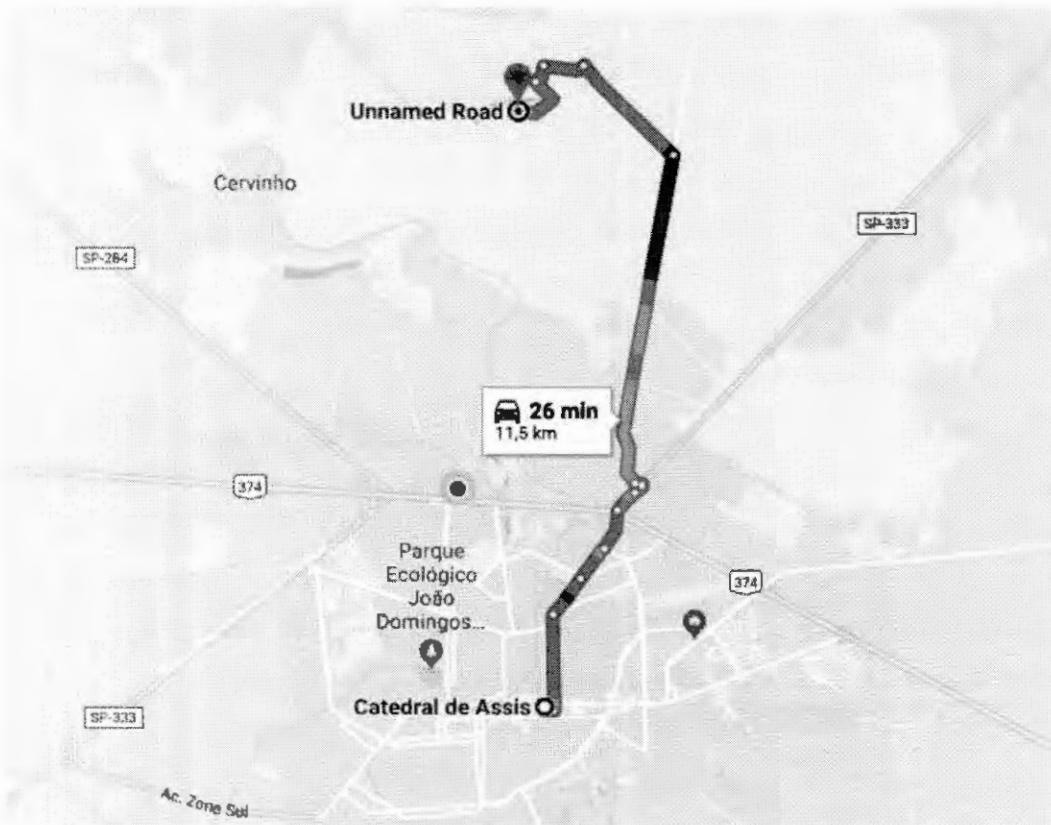
## **Ecolago**

Reaberto recentemente, a área pertencente à Floresta Estadual de Assis (Horto Florestal), o ECOLAGO, está com toda a infraestrutura revitalizada, com a aquisição de bóias marítimas que delimitam as zonas de banho, com a presença de seguranças, salvavidas com equipamento de salvamento e botes, quiosques para churrasco, banheiros, equipe de limpeza e manutenção, campo de futebol, quadra de vôlei de areia, trilhas e área de visitação. O ECOLAGO é aberto todos os finais de semana e feriados. Durante a semana são feitos trabalhos conjuntos com as Escolas Municipais e Estaduais de Educação Ambiental, havendo a visitação de diversas faixas etárias de alunos e com diversas atividades no Programa de Educação Ambiental do Município.



## *Ecolago*

Estrada Assis – Lutécia Km 9 + 3300 metros.



Partindo da Catedral de Assis, siga na direção sudeste por 39 metros, vire à esquerda na Rua Floriano Peixoto e ande por 120 metros. Vire à esquerda na Rua Sebastião da Silva Leite e siga por 1,3 Km, vire à direita e entre na Avenida Abílio Duarte de Souza e ande por 600 metros, passe pela rotatória e mantenha-se na Avenida Abílio Duarte de Souza por mais 500 metros, entre na Rodovia Rachid Rayes, ande por 300 metros, adentre à direita, contorne o trevo e à esquerda, cruze a Rodovia Rachid Rayes e entre na Rodovia do Tabajara / Rodovia Manoel Fernandes / Rodovia Assis – Tabajara, Siga por 5 Km até a entrada da Estação Ecológica Ecolago. Vire à esquerda, siga por 1,7 Km, vire à esquerda, siga por 550 metros, vire à esquerda, siga por 230 metros, vire à esquerda, em 30 metros, vire à esquerda e siga por 850 metros, chegando na área de lazer do Ecolago.

Tempo: 26 minutos (Carro).

Distância: 11,5 Km.

## Museu Casa de Taipa e anexo José Giorgi



A casa tem estrutura de madeira, paredes de pau-a-pique e revestimento em argamassa. Construção datada aproximadamente de 1914/1915 – em 1917 passou a abrigar o Cartório de Paz de Assis. Pertencia ao Capitão José de Freitas Garcez (1º Escrivão de Paz), posteriormente pertenceu ao Sr. João de Freitas Garcez, que a vendeu ao seu sobrinho Monsenhor Floriano de Oliveira Garcez. A casa foi doada por Monsenhor Floriano em 27 de junho de 1968, para a Sociedade de Estudos do Paranapanema (a doação foi feita com a seguinte ressalva, a casa seria da Sociedade de Estudos do Paranapanema, enquanto ela existisse), com a finalidade de servir de sede para a Sociedade e abrigar o Museu Histórico da região onde seriam realizados estudos e pesquisas sobre a região. A Sociedade de Estudos do Paranapanema foi fundada em três de junho de 1968 com a sua desativação, a propriedade voltou a pertencer ao Monsenhor Floriano, que doou a Prefeitura em 1999. Atualmente o local denomina-se Casa de Taipa “José de Freitas Garcez” e Anexo “José Giorgi”.

### ***Museu Histórico Casa de Taipa e anexo José Giorgi.***

Rua Palmares, 382 - Centro, Assis - SP, 19800-230

Fone: (18) 3321-3957



Partindo da Catedral de Assis, siga 39 metros na direção sudeste para a Rua Floriano Peixoto, vire à esquerda na Rua Floriano Peixoto por 120 metros e vire à direita na Rua Treze de Maio, siga por 90 metros e vire à esquerda na 1ª Rua transversal para Rua Palmares, logo à esquerda chega ao Museu Histórico Casa de Taipa e anexo José Giorgi.

Tempo: 3 minutos (Carro).

Distância: 650 metros.

## MAPA- Museu de Arte Primitiva de Assis "José Nazareno Mimessi"



O museu tem sua origem na doação de cerca de 204 obras de artistas primitivistas, realizada por José Nazareno Mimessi, à Prefeitura Municipal de Assis em 28 de fevereiro de 1983. Destas obras, por volta de cem eram assinadas pelo pintor Ranchinho. Tal acervo ganhou um espaço definitivo somente em 26 de setembro de 1999, quando o atual prédio foi inaugurado no Parque Buracão. O MAPA possui três salas de exposições. Duas são permanentes e uma é destinada à exposição temática temporária. Numa das salas estão expostas diversas pinturas de Ranchinho que são parte do acervo permanente do Museu que conta com cerca de 1300 obras entre pinturas, desenhos, gravuras, esculturas e cerâmicas.

Um Museu de Arte Primitiva congrega expressões artísticas de pintores autodidatas, que se utiliza de técnicas rudimentares para dar vazão a sua imaginação, inscrita em cores vivas e em traços espontâneos. Assim, na sua ingenuidade e sem o conhecimento de técnicas e de normas eruditas de pintura, expressam o que sentem e o seu cotidiano. Considerados pintores da arte Naïf (Ingênua), eles compõem o que há de melhor na arte brasileira e valorizados por sua autenticidade.

### **MAPA - Museu de Arte Primitiva de Assis "José Nazareno Mimessi"**

Av. Antônio Zuardi - Vila Rodrigues, Assis – SP.



Partindo da Catedral de Assis, siga por 39 metros e vire na Rua Floriano Peixoto, vire à esquerda na Rua Floriano Peixoto, siga por 22 metros, vire na Rua Joaquim José da Siqueira, siga por 89 metros, vire à direita na Avenida Nove de Julho, dirija por 1,3 Km, na Rotatória pegue a primeira saída para a Rua André Perini, siga por 400 metros, na Rotatória pegue a segunda saída para a Avenida Antônio Zuardi, em 130 metros chegará ao MAPA – Museu de Arte Primitiva de Assis “José Nazareno Mimessi”.

Tempo: 9 minutos (Carro).

Distância: 1,9 Km.

## Museu dos Ferroviários "Agenor Ferraz Felizardo".



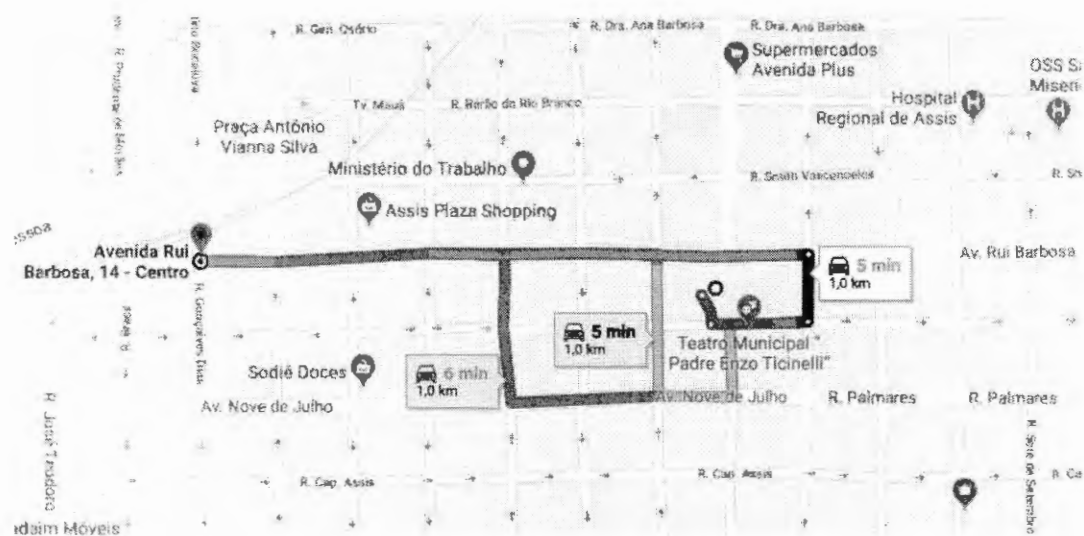
As primeiras estradas de ferro no Brasil surgiram no final do século XIX e o primeiro trecho da E.F. Sorocabana foi aberto em 1875, até Sorocaba. A linha-tronco se expandiu até 1922, quando chegou ao município de Presidente Epitácio, às margens do rio Paraná. A estação ferroviária de Assis passou a integrar a linha-tronco da companhia a partir de 1914. Em 1926, ganhou um novo prédio e a estação antiga foi adaptada como morada do tráfego, em 1927. Estas construções existem ainda hoje. A estação foi reformada em 1938 e em janeiro de 1999 foi desativada.

Em maio de 2005, a estação, reformada, transformou-se em centro cultural, embora a criação deste lugar de memória tenha ocorrido apenas no papel. Com uma bonita arquitetura do final do século XIX. E em 2006 a estação transformou-se em um Museu dos Ferroviários local, denominado Museu dos Ferroviários "Agenor Ferraz Felizardo".



***Museu dos Ferroviários "Agenor Ferraz Felizardo".***

Avenida Rui Barbosa, 14 – Centro – Assis-SP.



Partindo da Catedral de Assis, siga 39 metros na direção sudeste para a Rua Floriano Peixoto, vire à esquerda na Rua Floriano Peixoto e siga por 120 metros, vire na Rua Sebastião da Silva Leite e ande 82 metros, vire à esquerda na Avenida Rui Barbosa, dirija 750 metros e chegará ao **Museu dos Ferroviários "Agenor Ferraz Felizardo"**, antiga Estação de Trens de Assis.

Tempo: 6 minutos (Carro).

Distância: 1000 metros.

## **Centro Cultural "Dona Pimpa".**



O Centro Cultural D<sup>a</sup> Pimpa, foi criado com o objetivo de preservar a memória e identidade cultural de Assis. Seu acervo é composto por várias coleções, destacando-se a “Joshey Leão”, composto por objetos de uso pessoal, quadros, mobiliários e fotografias que relatam a trajetória deste notável bailarino assisense.

Também abriga a sala D<sup>a</sup> Pimpa, e um anfiteatro onde são realizadas palestras e exposições. O centro Cultural constitui-se em um Centro de referência de memória, objetivando o desenvolvimento de estudos e pesquisas na área da história de Assis.

Engloba ainda a Biblioteca Municipal "Nina Silva.", contendo acervo diversificado, realizando diversos atendimentos entre consultas e empréstimos de livros.

***Centro Cultural “Dona Pimpa”.***

Rua Dr. Luiz Pizza, 19 - Centro, Assis - SP, 19800-170




*Partindo da Catedral de Assis, siga 39 metros até a Rua Floriano Peixoto, vire na Rua Floriano Peixoto e siga por 22 metros, vire à direita na Rua Joaquim José da Siqueira, ande por 89 metros e vire à direita na Avenida Nove de Julho, ande por 91 metros e vire à direita na Rua Doutor Luiz Pizza e dirija 190 metros chegando ao Centro Cultural “Dona Pimpa”.*

Tempo: 3 minutos (Carro).

Distância: 450 metros.

## Arquitetura religiosa

Igreja Matriz – Catedral de Assis “Sagrado Coração de Jesus”



Avenida Rui Barbosa – Centro

Praça Dom Pedro s/n - Fone: 3322-5575

Ao passar pelo centro da cidade de Assis, é impossível não perceber a Catedral do Sagrado Coração de Jesus. Sua exuberância na arquitetura atrai a todos que possuem interesse por religiosidade e história.

Considerado o “Marco Zero” da cidade de Assis, fica exatamente no centro da cidade e foi a partir da doação de terras do “Capitão Assis” à Igreja Católica, o povoado foi crescendo em torno da igreja, hoje atual Catedral de Assis, criando naquela época o “Patrimônio do Assis”.



## Arquitetura religiosa

### Basilica São Vicente de Paulo

Praça Dom José Maritano, - Vila Xavier, Assis – SP.



A Paróquia foi criada dia 19 de março de 1940, por Dom Antônio José dos Santos. Aos 06 de janeiro de 1955. Com o grande esforço do Pe José Contini e de sua Excelência Revma Dom Antônio de Sousa, no dia 24 de outubro de 1998, conseguiram com a Santa Sé – Roma, o título de “Basilica Menor de São Vicente de Paulo”, concedido por Sua Santidade João Paulo II. A reforma necessária para a beleza do Templo, como novo piso, lustres e outros, foi mérito de toda a comunidade com a supervisão do Pe Contini.

Em sua arquitetura a Basilica conta com uma belíssima abóboda, com pintura peculiar, original e única do mundo.

A Basilica é extremamente requisitada por casais, para celebrar casamentos, justamente por sua exuberante beleza.

## ***Basilica São Vicente de Paulo***

Praça Dom José Maritano, - Vila Xavier, Assis – SP.



Partindo da Catedral de Assis, siga por 39 metros até a Rua Floriano Peixoto, vire à esquerda na Rua Floriano Peixoto, ande por 22 metros e vire à direita na Rua Joaquim José da Siqueira e ande por 89 metros. Vire à direita na Avenida Nove de Julho e siga por 190 metros, vire à esquerda na Rua XV de Novembro, dirija por 200 metros e vire à direita na Rua José Bonifácio, ande por 550 metros e vire à esquerda na Rua Brasil, ande por 270 metros e vire à direita na 3ª Rua transversal para Rua Padre Anchieta, ande 93 metros e continue para a Rua Cruz e Souza por 190 metros, vire à esquerda na Rua Olavo Bilac, ande por 24 metros, chegando à Basilica São Vicente de Paulo, Vila Xavier.

Tempo: 7 minutos (Carro).

Distância: 1,7 Km.

## Arquitetura religiosa

### Bispado de Assis

#### Palácio Episcopal de Assis “Santa Terezinha”.

Rua Smith de Vasconcelos 520 - Centro - Assis - Fone: (18) 33225601



O prédio do Palácio Episcopal, datado de 1928, tem um valor histórico inestimável, pois sua construção foi a segunda de um processo de implantação das condições materiais para a instalação da sede do Bispado na cidade, o qual deu início a criação da Diocese de Assis. A primeira foi a construção da Catedral.

Destaca-se a construção do prédio em uma linha no estilo colonial, sendo que inicialmente o prédio do Bispado só continha a primeira ala, dotada de infra estrutura moderna e mobiliários, com aposento do Bispo e outros para hóspedes.

Já no final dos anos 70, através do 3º Bispo, Dom Antônio de Sousa, o prédio passou por ampla e necessária reforma, onde foi dada uma “nova roupagem” ao antigo prédio, conservando sua estrutura original, e sendo construída uma nova ala, ficando o edifício em forma de “U”.

Nessa nova ala foram feitos 4 apartamentos na parte de cima; e cozinha; refeitório e despensa na parte térrea. Na obra de ampliação respeitou-se muito o estilo do velho casarão, de tal forma que a nova ala se enquadrou no prédio sem que se perceba a diferença de 50 anos entre as duas construções.

Atualmente o prédio tem em sua manutenção funcionários e fiéis e era utilizado somente como residência do então Bispo D. Argemiro.



***Bispado de Assis***

***Palácio Episcopal de Assis “Santa Terezinha”.***

*Rua Smith Vasconcelos, 520 - Centro*

Assis - SP, 19814-010



Partindo da Catedral de Assis, siga por 39 metros até a Rua Floriano Peixoto, vire à esquerda na Rua Floriano Peixoto, ande por 22 metros, vire à direita na Rua Joaquim José da Siqueira, ande 89 metros e vire à direita na Avenida Nove de Julho, siga 91 metros e vire à direita na Rua Doutor Luiz Pizza, siga 270 metros e vire à direita na 3ª Rua Transversal para a Rua Smith de Vasconcelos, em 41 metros está o Bispado de Assis.

Tempo: 4 minutos (Carro).

Distância: 550 metros.

## Hospedagem em Assis – SP

### HD Plaza Hotel



Av Rui Barbosa,1630, Assis, CEP 19815-000, Brasil

O HD Plaza está localizado em Assis, a apenas 50 m de vários bares e restaurantes. Dispõe de 1 piscina ao ar livre e sauna. Um buffet de café-da-manhã é servido diariamente no restaurante, e o acesso Wi-Fi é gratuito.

Todos os quartos climatizados do HD Plaza Hotel possuem TV a cabo, frigobar e banheiro privativo.

Este hotel onde o seu animal de estimação é bem-vindo, está localizado a apenas 1,000 m do centro de Assis, a 3 km da Estação Rodoviária e da Universidade UNIP. O Aeroporto Marcelo Pires Holzhausen fica a 58 km de distância, e a propriedade oferece estacionamento privativo gratuito.

Principais comodidades: Piscina, WiFi gratuito, Estacionamento gratuito e ótimo Café da manhã.

## Pousada Vintage



R. Dr. Francisco de Campos, 315 - VI Glória, Assis, CEP 19807-030, Brasil –

A Pousada Vintage oferece acomodação em Assis e dispõe de Wi-Fi gratuito em todos os ambientes. Há estacionamento privativo gratuito disponível no local.

Todos os quartos incluem uma TV. As unidades contam com banheiro privativo.

Há uma recepção 24 horas na propriedade.

Casais particularmente gostam da localização — eles deram nota 8,3 para viagem a dois.

Esta acomodação é avaliada pelo melhor custo-benefício em Assis! O dinheiro dos hóspedes vale mais, quando comparado com outras acomodações nesta cidade.

Pousada Vintage tem recebido hóspedes da Booking.com desde 21 de out. de 2016.

Principais comodidades: Wi-Fi gratuito, Estacionamento gratuito e ótimo Café da manhã.

## Hotel Fenix



Avenida Rui Barbosa ,29, Assis, CEP 19800-001, Brasil

Dispondo de WiFi gratuito em todas as áreas, o Hotel Fênix oferece acomodações que aceitam animais de estimação em Assis.

Os quartos deste hotel possuem ar-condicionado, TV de LED e banheiro privativo com chuveiro ou banheira.

Esta propriedade também conta com recepção 24 horas.

Esta acomodação também é avaliada pelo melhor custo-benefício em Assis! O dinheiro dos hóspedes vale mais, quando comparado com outras acomodações nesta cidade.

Principais comodidades: WiFi gratuito, Estacionamento gratuito, Aceita animais de estimação e ótimo Café da manhã.

## Alpha Ville Hotel



Rua Dr. Luiz Pizza, 20, Assis, CEP 19814-350, Brasil

O Alpha Ville Hotel oferece acomodação que aceita animais de estimação, em Assis.

Todos os quartos deste hotel dispõem de ar-condicionado e TV de tela plana a cabo. Todos os quartos contam com um banheiro privativo. Oferecendo um estacionamento privativo gratuito, este hotel também fornece WiFi gratuito em todas as áreas da propriedade.

O cliente encontrará uma recepção 24 horas e lojas na propriedade.

Casais particularmente gostam da localização

Principais comodidades: WiFi gratuito, Estacionamento gratuito e ótimo Café da manhã.

## Ônix Hotel



Av. Rui Barbosa, 1595, Assis, CEP 19816-000, Brasil

O Ônix Hotel está localizado a 1 km do centro de Assis, a 3 km da estação rodoviária e a 5 km do aeroporto da cidade. Oferece uma piscina ao ar livre, sauna, buffet de café-da-manhã diário e estacionamento gratuito.

Todos os quartos do Ônix apresentam decoração simples, piso de azulejo, ar-condicionado, TV a cabo, frigobar e banheiro privativo. Alguns dispõem ainda de uma mesa pequena com 2 cadeiras.

Diariamente, o cliente pode saborear uma variedade de frutas frescas, frios, pães e uma seleção de bebidas quentes e frias servidos em um buffet de café-da-manhã no salão de refeições.

Principais comodidades: Piscina, WiFi gratuito, Estacionamento gratuito e ótimo Café da manhã.

## Santa Rosa Hotel



Rua Capitão Francisco Rodrigues Garcia, 95, Assis, CEP 19814-310, Brasil

Localizado em Assis, o Santa Rosa Hotel oferece um buffet de café-da-manhã com uma variedade de frios, pães e bolos. A propriedade possui um jardim, Wi-Fi gratuito e recepção 24 horas.

Os quartos do Hotel Santa Rosa dispõem de ar-condicionado, TV a cabo e frigobar. Apresentam um estilo simples e incluem banheiro privativo com chuveiro.

Este hotel aceita animais de estimação e está situado a apenas 200 m da Prefeitura de Assis e a 1,5 km da Estação Rodoviária da cidade. Já a rodovia Raposo Tavares SP-270 está a 5 km de distância, e o Aeroporto de Marília Airport, a 60 km.

Casais particularmente gostam da localização

Principais comodidades: WiFi gratuito, Estacionamento gratuito e ótimo Café da manhã.

## Hotel Central Assis



Rua Dom José Lázaro Neves, 30, Assis, CEP 19814-390, Brasil

O Hotel Central Assis oferece acomodações em Assis.

Os quartos possuem TV de tela plana e cafeteira. O Hotel Central Assis conta com Wi-Fi gratuito em todos ambientes.

Além disso, você pode contar com serviço de manobrista.

Essa acomodação também tem uma das localizações mais bem avaliadas em Assis! Os hóspedes estão mais felizes com ela, em comparação a outras acomodações na região.

Esta acomodação é avaliada pelo melhor custo-benefício em Assis! O dinheiro dos hóspedes vale mais, quando comparado com outras acomodações nesta cidade.

Principais comodidades: WiFi gratuito, Estacionamento



## Hd Park Hotel



Avenida Valter Antonio Fontana, 1951, Assis, CEP 19815-340, Brasil

Uma das nossas principais opções em Assis. Situado em Assis, o Hd Park Hotel oferece piscina ao ar livre e sauna. Você pode desfrutar do bar no local. Para sua comodidade, o Wi-Fi está disponível gratuitamente em todos os ambientes, e o estacionamento privativo de cortesia é fornecido no local.

Todos os quartos do hotel incluem ar-condicionado e TV de tela plana a cabo. Algumas unidades têm vista da piscina ou do jardim.

A propriedade conta com recepção 24 horas.

Essa acomodação também tem uma das localizações mais bem avaliadas em Assis! Os hóspedes estão mais felizes com ela, em comparação a outras acomodações na região.

Casais particularmente gostam da localização

Esta acomodação é avaliada pelo melhor custo-benefício em Assis! O dinheiro dos hóspedes vale mais, quando comparado com outras acomodações nesta cidade.

Principais comodidades: Piscina, WiFi gratuito, Estacionamento gratuito, Aceita animais de estimação, Bar e ótimo Café da manhã.

## San Francisco Hotel



Rua Joaquim Carvalho Mota, 621 -

Tel: 18 3325-1522 - 18 3325-1522 - 18 3322-4718

Inaugurado no ano de 1977, o SAN FRANCISCO HOTEL completa mais de 30 anos como referência em serviços de hotelaria na cidade de Assis. Construído em estilo colonial, conquista a todos com sua decoração rica em detalhes rústicos, peças antigas, mosaicos e mandalas feitos pela proprietária do Hotel. Seu prédio é uma construção horizontal, totalmente climatizado, com amplos e acolhedores espaços e charmosa área de plantas.

Destaca-se a escultura de São Francisco, em pedra sabão, feita pelo arquiteto Otto Bolfarini, em 1977.

Principais comodidades: TV a Cabo, Lavanderia, Piscina, Sauna; WiFi gratuito, Estacionamento gratuito e ótimo Café da manhã.

## Hotel Primavera



Rua José Teodoro, nº 38, centro, CEP: 19814-350 –  
Fone/Fax: (18) 3328 1753

O Hotel Primavera está situado no centro da cidade de Assis - SP, sendo um dos mais completos da cidade de Assis e região, oferecendo incomparável hospitalidade com excelentes acomodações e serviços.

Na recepção possui funcionários treinados e capacitados para atender os clientes com eficiência e hospitalidade. No Hall de entrada existe também conexão em banda larga para internet, possui estacionamento próprio, sem cobrança de taxa adicional, apartamentos de luxo, com telefone, conexão wi-fi para internet, TV a cabo, ar condicionado, frigobar, ducha com aquecimento central, todos decorados com muito bom gosto e requinte.

O Café da manhã, é composto de pães variados, frios, bolos confeitados, sucos, frutas diversas, coalhada fresca, tortas e chás.

Principais comodidades: TV a cabo, WiFi gratuito e ótimo Café da manhã.

## Hotel Paragem



Endereço: Av. Abílio Duarte de Souza, 817 - Jardim Aeroporto  
Fone: 18 3324-3922

Essa acomodação também tem uma das localizações mais bem avaliadas em Assis! Os hóspedes estão mais felizes com ela, em comparação a outras acomodações na região.

Casais particularmente gostam da localização

Esta acomodação é avaliada pelo melhor custo-benefício em Assis! O dinheiro dos hóspedes vale mais, quando comparado com outras acomodações nesta cidade.

Principais comodidades: WiFi gratuito, Estacionamento gratuito e ótimo Café da manhã.

*Pesquisa dos Hotéis de Assis: <https://www.booking.com>*

### **Cinemas de Assis-SP**

Cinema Municipal de Assis

(018) 3324-2605

Rua Brasil, 15 , Nº - Centro

CEU - Centro de Artes e Esportes Unificado

(018) 3324-2145

Rua José Maurício Nucci , Nº 258 - Park Residencial Colinas

Cine Uniplex Assis

(018) 3324-7722

Avenida Rui Barbosa , Nº 300 – Centro

### **Clubes de Assis-SP**

Clube Recreativo de Assis

Assis Tênis Clube

Clube da Terceira Idade

### **Baladas em Assis-SP**

Jesse James

Feijó Bar

Officina Bar

Snook Bar

Clube da Terceira Idade

Galpão

## **Lanchonetes**

Carlito Lanches

Avenida Armando Sales de Oliveira, 544  
18 3322-2319 / 18 99722-3604

Claudinho Lanches

Rua Doutor Lycio Brandão de Camargo, 103  
18 3323-1731

Baixinho Lanches

Rua José Nogueira Marmontel, 584  
18 99782-7252 / 18 98107-6731

Drigu's Lanches

Rua Três de Maio, 901  
18 99649-8124

Frangu's Lanches Delivery

Avenida Otto Ribeiro, 2711  
18 3022-3414 / 18 99719-2030

Palácio da Esfiha

Avenida Rui Barbosa, 1535  
18 3324-1899

Toninho Lanches

Rua Vicente Fernandes Figueiredo, 522  
18 3322-8152 / 18 3321-5536 / 18 99705-6027

Lanchonete e Pastelaria do Park

Rua Gildo dos Santos Granjeira, 110  
18 3323-5385 / 3324-1509

Tuba Lanches

Rua João Binato, 255  
18 3322-2436

Careca Lanches

Rua Carlópolis, 135  
18 3323-6251

Lanchonete Chic

Avenida Rui Barbosa, 275  
18 3322-2048

Flipper Lanches

Rua Sebastião da Silva Leite, 1064  
18 3321-5106

Pastelito

Avenida Dom Antônio, 1000  
18 3324-7100

Tenda Árabe

Rua José Teodoro, 218  
18 3322-4317

Exxagero Lanches

Avenida Antônio da Silva Cunha Bueno, 808  
18 3321-2654

Bobinho Lanches

Rua José Teixeira Sobrinho, 50  
18 3323-1385

Bobinho Lanches II

Avenida Rui Barbosa, 1241  
18 3323-1385 / 18 99615-1770

Fernando Lanches

Avenida Otto Ribeiro, 3244  
18 3324-7498

Concha Lanches

Rua São Paulo, 100  
18 99778-3811

Manigoto Lancheteria

Rua da Constituição, 579  
18 3022-1402

Lila Lanches

Rua das Orquídeas, 297  
18 3324-8326

Neno Lanches

Rua Vicente Fernandes Figueiredo, 572

David Lanches

Rua Santa Cecília, 850  
18 99784-2963

Pereira Lanches

Rua dos Expedicionários, 60  
18 99753-7104

Binho Lanches

Rua Guáira, 228

18 99616-4522  
Dog King  
Avenida Rui Barbosa, 1317  
18 3323-4407

Sara Lanches  
Rua Fernão Dias, 1088  
18 99646-0987

O Burgão Lanches  
Rua Padre David, 1518  
18 99653-7429

Gela Guela Lanches  
Avenida Teotônio Vilela, 1  
18 99769-2354

Adevar Campana Lanchonete  
Avenida São Cristóvão, 626  
18 3323-4813

Paulinho Lanches  
Rua Três de Maio, 980  
18 3323-6765 / 18 99728-0276

Pops Lanches  
Rua Visconde do Rio Branco, 1249  
18 99613-9216

Espetinho do Ceará  
Rua Valdomiro Carpintieri, 185  
18 99729-8137

Dim Dom Lanchonete  
Avenida Marechal Deodoro, 55  
18 3321-5613

Vapt Vupt Pastelaria  
Avenida São Cristóvão, 80  
18 99660-3300

House 630 Lanchonete  
Avenida Nove de Julho, 1069  
18 99779-9982

Nick Tick Lanchonete  
Rua Anhumas, 40  
18 99712-4120

Diggo's Lanches  
Avenida David Passarinho, 1605  
18 99765-6201

Cantinho do Hot-Dog  
Rua Capitão Assis, 1700  
18 99793-8464

Dide Salgados  
Rua Capitão Francisco Rodrigues Garcia, 160  
18 3324-3581

Extensão Universitária Bar e Lanchonete  
Avenida Dom Antônio, 2051  
18 99127-5198

Lanchonete Tavrão  
Rua Luiz Carlos Carlos da Silveira, 75  
18 3324-3567

Lanchonete El Shaday  
Rua José Teodoro, 169  
18 99776-1653

Lanchonete Ponto Expresso  
Avenida Dom Antônio, 235  
18 99698-6443

Santo Bacon Burguer  
Rua Valverde, 355  
18 3324-3346

Crep's Di Casa Crepe Suíço  
Rua Cardoso de Melo, 245  
18 3324-7055

Gregory Burgueria  
Avenida Rui Barbosa, 1251  
18 3324-1826

Dom Dog  
Avenida Dom Antônio, s/n  
18 99606-9937

Pastelaria Boiadeiro  
Avenida Rui Barbosa, 272  
18 3323-4830

Subway  
Rua Floriano Peixoto, 358ª  
18 3321-6250

Cachorro Quente do Alex  
Rua Roberto Castela, 2-98  
18 99745-3757

### **Restaurantes**

Churrascaria Tucuman  
Rodovia Carlos Tonani, 1724  
18 3324-2651

Churrascaria Costela de Assis  
Avenida Rui Barbosa, 2214  
18 3322-5711

Churrascaria do Juca  
Avenida Dom Antônio, 1082  
18 3323-3145

Cordeiros Grill Churrascaria  
Rua Luiz Carlos da Silveira, 10  
18 99773-5853 / 18 3302-6634

Restaurante Bom Paladar  
Avenida Siqueira Campos, 480  
18 3323-3722

Restaurante Cantina do Alemão  
Avenida Perimetral, 211  
18 3324-1449 / 18 99621-0080

Restaurante e Choperia Farol  
Rua Antônio Silva Cunha Bueno, 465  
18 3322-2344

Restaurante da Família  
Avenida Glória, 211  
18 3324-3885 / 18 99704-3687

Restaurante Fogão de Minas  
Rua Floriano Peixoto, 269  
18 3324-2128

Restaurante Gaúcho  
Avenida Dom Antônio, 792  
18 3324-7521

Restaurante e Lanchonete Cedro do Líbano  
Rua Capitão Francisco Rodrigues Garcia, 288  
18 3324-1244

Restaurante Lanchonete do Tutu  
Rua São Bento, 101  
18 3322-7803

Restaurante Nunes  
Avenida Mário de Vito, 272  
18 3323-7073

Restaurante Panema  
Rodovia Miguel Jubran, Km 406,6  
18 3321-4411 / 18 3325-1939

Restaurante Parada Gourmet  
Avenida Armando Sales de Oliveira, 474  
18 3321-3151 / 18 99665-2614

Restaurante Shangai  
Avenida 9 de Julho, 1069  
18 3323-7969

Restaurante Society  
Avenida Rui Barbosa, 9  
18 3322-4746

Restaurante Viva Saúde Cantina Natural  
Rua Sebastião da Silva Leite, 1326  
18 3324-6644

Restaurante e Lanchonete Pé de Manga  
Rua Apucarana, 26  
18 3323-1336

Restaurante Quintal Da Tomy  
Rua Antônio Vieira Dias, 313  
18 3324-4730

Restaurante Ravenna Grill  
Rua Capitão Francisco Rodrigues Garcia, 242  
18 3323-6133

Bocanova Restaurante e Burgueria  
Rua XV de Novembro, 574  
18 3321-1231



Restaurante Garoa  
Avenida Rui Barbosa, 1281  
18 99763-1427

Pastini Massas  
Avenida Rui Barbosa, 300  
18 3321-6215

Restaurante O Casarão de Assis  
Avenida Rui Barbosa, 1774  
18 3324-6274

Restaurante Veneza  
Rua Smith de Vasconcelos, 248  
18 3321-6313

Restaurante Happy Home  
Avenida Dom Antônio, 979  
18 3322-2209

Yakissobox Alimentos Delivery  
Rua Benjamin Constant, 115  
18 3323-6953

Tempero Verde Restaurante  
Rua Marechal Rondon, 111  
18 3321- 6086

Restaurante da Família  
Avenida Glória, 211  
18 3324-3885

Skifish Restaurante  
Rua Sebastião Mendes de Brito, 1050  
18 3323-5651

Restaurante Cantina do Mamaia  
Avenida Rui Barbosa, 1680  
18 3324-6709

Restaurante Cabral  
Avenida Rui Barbosa, 57  
18 3324-8789

Restaurante Clarice e Família  
Rua José Nogueira Marmontel, 459  
18 3321-5858

Restaurante O Bistecão  
Rua Santa Cruz, 359

18 3322-8725

Restaurante Van Loren  
Rua General Osório, 150  
18 3324-1266

Restaurante Tempero Mineiro  
Rua J. V da Cunha e Silva, 259  
18 3324-4966

Art Sushi Japanese Foods  
Rua Roberto Castela, 55  
18 3321- 1106

Restaurante Dona Dita  
Rua Vicente Fernandes Figueiredo, 533  
18 3324-7976

Restaurante Mistura Brasil  
Avenida Rui Barbosa, 992  
18 3323-1581

Restaurante Bond Garfo  
Rua Smith de Vasconcelos, 77  
18 3323-4278

Restaurante Paulo Rossi  
Rua Capitão Francisco Rodrigues Garcia,  
188, SL 10.  
18 3324-7910 / 18 3321-5318

Restaurante Vó Nina  
Rua Cornélio Procópio, 51  
18 99824-1270

Restaurante Costelaria do Leandro  
Rua Viriato Corrêa, 692  
18 3322-2003

Espetinho do Leandro  
Avenida Otto Ribeiro, 2408  
18 3324-0164

### **Pizzarias**

Pizzaria Charme  
Rua dos Comerciantes, 460  
18 3321-4448 / 18 3321-4450

Pizzaria e Choperia D'Lima  
Rua José Gomes de Araújo, 35  
18 3324-6651

Pizzaria e Choperia Forno à Lenha  
Avenida Dom Antônio, 470<sup>a</sup>  
18 3324-2730

Pizzaria Delivery Dom Rafael  
Avenida Otto Ribeiro, 2103  
18 3324-4686

Pizzaria Delivery 511  
Rua Smith de Vasconcelos, 511  
18 3323-2871

Pizzaria Hippo Pizza  
Rua José Nogueira Marmontel, 111  
18 3324-3393

Pizzaria La em Casa do Alcir, 245  
Rua Ernesto Morelli, 245  
18 3321-4776 / 18 3322-2047 / 18 3322-3588

Pizzaria e Padaria Florença  
Rua André Perini, 130  
18 3323-6320

Pizzaria Paulista  
Avenida Armando Sales de Oliveira, 310  
18 3022-4900

Pizzaria San Felipe  
Avenida Dom Antônio, 2250  
18 3324-7444 / 18 3324-7272

### **Sorveterias**

Sorveteria Shalom  
Avenida Marechal Deodoro, 275  
18 3324-5609

Palácio do Sorvete  
Avenida Rui Barbosa, 120

Sorveteria Cristal  
Avenida Rui Barbosa, 351  
18 3322-4224

Sorveteria Skimell  
Avenida Vereador David Passarinho, 1011  
18 3321-1432

Sorveteria Doçura  
Rua Cardoso de Melo, 345  
18 3324-4136

Sorveteria Rorato  
Avenida Armando Sales de Oliveira, 685  
18 3322-8533

Ice Creamy (Sorvete na Pedra)  
Avenida Rui Barbosa, 811  
18 3324-3128

Gelateria Carbonieri  
Rua Capitão Francisco Rodrigues Garcia, 989  
18 99672-1314

Eskimó Sorvetes  
Avenida Dom Antônio, 1175  
14 99650-6287

Oba Sorvetes  
Avenida Rui Barbosa, 563

Milk Shake Opção  
Avenida Rui Barbosa,  
18 99705-8916

Milk Shake Mix  
Rua Marechal Rondon, 111  
18 3324-9046

Milk Bom Sorvetes  
Rua Ana Rammert, 131  
18 99778-7887

Shalom Sorvetes II  
Avenida Dom Antônio, 650  
18 9999738-5329

Chiquinho Sorvetes  
Avenida Rui Barbosa, 845  
18 3621-1605

Ki Gelladú's Sorveteria  
Rua Doutor Fernando Costa, 565  
18 3324-2573

Paladar Sorvetes  
Rua Marechal Rondon, 111 LJ 15  
18 3324-9046

A Cristal Sorveteria  
Avenida Getúlio Vargas, 246  
18 3323-2264

A Cristal Sorveteria  
Avenida Nove de Julho,  
18 3022-2404

### **Agência de Turismo**

Já Turismo  
Rua Ângelo Bertoncini, 569  
18 3022-0055

CVC Loja Assis  
Rua José Nogueira Marmontel, 44  
18 3321-1912

Crepaldi Turismo  
Rua Barão do Rio Branco, 401  
18 99814-9916  
Terratur Viagens e Turismo  
Avenida Nove de Julho, 851

18 3322-6670

Gialloreto Agência de Viagens e Turismo  
Rua Sebastião da Silva Leite, 1247  
18 3302-7759

CS Tur Viagens e Turismo  
Avenida Rui Barbosa, 1057  
18 3322-2752

Aquarela Brasil Turismo  
Avenida Rui Barbosa, 1419  
18 3323-6985

Sharon Turismo  
Rua Ângelo Bertoncini, 545  
18 3324-3362

FH Viagens  
Rua Sebastião da Silva Leite, 1024  
18 99627-2392

Egali Intercâmbio  
Rua Benjamin Constant, 33 – Sala 02

Life Transportes e Turismo  
Rua Hugo Mossini, 21  
18 3322-3366

### **Espaço de Eventos:**

Espaço Gardim

Av. Benedito Pires, 300.

(18) 99809-3941

Parque de Exposições “Jorge Alves de Oliveira” - Km 446

(18) 3321-2500

## CONSIDERAÇÕES FINAIS

Ao ser concluído o PERFIL DO MUNICÍPIO DE ASSIS, a Prefeitura de Assis/Secretaria Municipal de Desenvolvimento Econômico-Turismo, através da valiosa colaboração de toda a nossa comunidade, por meio da coleta de dados e realização de entrevistas com diversas entidades e pessoas representativas de nossa sociedade, procurou, sempre pautada no objetivo maior de oferecer um instrumento para a busca e promoção do Desenvolvimento do Turismo Sustentado de nossa cidade, retratando através desse perfil, as potencialidades, bem como ressaltando também, alguns dos principais problemas existentes, buscando encaminhamentos para o nosso crescimento, e para à promoção da melhoria contínua da qualidade de vida da população assisense.

A metodologia utilizada no desenvolvimento do trabalho, se constituiu na coleta, avaliação e comparação dos dados e informações obtidas, ou seja a aglutinação de estatísticas, organizando-as numa estrutura pré definida, com o que foi produzido o presente PERFIL de nosso município. Aproveitando as informações e percepções obtidas nos contatos produzidos com o trabalho de coleta de dados junto aos vários órgãos e entidades contatadas, e principalmente, consolidando todas as valiosas e fundamentais informações e percepções produzidas nas inúmeras entrevistas realizadas com representativos atores sociais de toda a nossa comunidade, foi elaborado um Diagnóstico de Potencialidades e Demandas de Assis, relatando, segundo a percepção dessas forças representativas, um caminho em busca do Desenvolvimento Local Sustentado.

Com isso, ou seja, através da efetiva participação da comunidade, oferecemos o presente trabalho à Sociedade Assisense, constituído de:

- Apresentação Geral
- Perfil do Município de Assis
- Pesquisa de Demanda Turística
- Inventário Turístico
- Diagnóstico de Potencialidades

## **MUNICÍPIO DE ASSIS**

### **DIAGNÓSTICO DE POTENCIALIDADES**

#### **Força Produtiva do Setor Agropecuário da Região**

Assis é a cidade sede de um Pólo Regional que apresenta condições climáticas altamente favoráveis, além de ser formado por terras / solo bastante propícios para o cultivo e desenvolvimento de uma variedade enorme de atividades voltadas para o setor agropecuário, em especial a agricultura diversificada, uma vez que o Município, e a própria região é formada por pequenas propriedades / módulos rurais.

A grande capacidade produtiva, aliada a amparada em intenso programa de incentivo e de fomento às atividades da AGRO-INDÚSTRIA, podem se constituir em uma das grandes alavancas de desenvolvimento local e regional.

As atividades agropecuárias como um todo, assim entendido, desde a produção até a transformação e comercialização, se constituem na grande ÂNCORA de desenvolvimento de Assis.

#### **Pólo Educacional – Prestação de Serviços**

O Setor Educacional de Assis, especificamente relacionado ao ensino superior, que já conta com algumas instituições que atuam neste segmento, encontra-se em franco desenvolvimento, com muitos novos cursos sendo implantados, e com a enorme perspectiva de implementação de vários outros. A expansão do setor, com o oferecimento de bons cursos, projeta a cidade, e já constitui em alternativa, não só para o público local, mas principalmente para toda a região.

A consolidação de Assis como PÓLO de Educação, e com a conseqüente expansão da quantidade e qualidade dos cursos oferecidos por todas as entidades que atuam no segmento, e em especial a FEMA, UNIP e UNESP, se constitui, a exemplo de outras cidades, em fator determinante de desenvolvimento.

#### **Pólo de Comércio – Prestação de Serviços**

Assis, não só em razão da situação de Pólo Regional propriamente dito, mas principalmente pela característica e peculiaridade de ser uma espécie de Âncora Comercial, notadamente das pequenas cidades limitrofes ou não, que em função do fator proximidade, fazem daqui um Centro de Compras, têm este segmento como um grande diferencial.

Com isso, o Comércio Local pode tirar enorme proveito da situação, se constituindo em grande fator de geração de emprego, e claro, de desenvolvimento da cidade.

### **Pólo de Excelência no Atendimento Médico**

A concentração de profissionais altamente qualificados, notadamente em algumas especialidades, e com clínicas muito bem montadas / aparelhadas, aliada ao fato da cidade ser Pólo Regional, encaminha Assis como Centro de atendimento na Área Médica, oferecendo serviços diversificados e muito bem qualificados, atraindo com isso, demanda regional.

A boa INFRA ESTRUTURA DO HOSPITAL REGIONAL poderia ser utilizada, para se estabelecer parcerias, para a implementação de cursos correlatos á área de saúde (enfermagem, por exemplo), e até mesmo como “Hospital Residência”, vinculado a integrado ao Curso de Medicina oferecido pela FEMA.

### **Pólo Regional do Vale do Paranapanema**

Um grande Diferencial e que precisa ser melhor “explorado” é o fato de Assis ser a cidade Sede da região. Exatamente em razão dessa situação, e até por uma questão natural, o processo de desenvolvimento de uma forma geral, se inicia, e mais que isso, é canalizado, centralizado, para o município.

A concentração em Assis, da maioria das instituições governamentais, ou não, sejam elas de que segmento for, por si só já se constitui em diferencial.

Da mesma forma, por essa condição, e até pela localização, empresas e/ou empreendimentos, também por uma questão natural, são canalizados para o município.

### **Centro de Pesquisa e de Conhecimento Tecnológico**

Também pela condição de Pólo Regional, Sede de Região Administrativa, e especialmente pela existência e concentração de órgãos e entidades que atuam no segmento, o município têm como grande diferencial e força, a capacitação intelectual e o conhecimento tecnológico e de pesquisa na agropecuária como um todo, e especialmente na agricultura e meio ambiente.

Assis conta para promover o desenvolvimento nesse setor, com o que pouquíssimas cidades têm: (IAC / Instituto Florestal / DIRA / Secretaria da Agricultura / DPRN / FloraVale / Policia Florestal / Sindicatos / e ainda a FEMA, UNIP E UNESP.

### **Rota de Entroncamento Rodoviário Regional e do Mercosul**

A localização geográfica do município, ainda a estrutura oferecida pela malha rodo ferroviária, principalmente por se construir em importante entroncamento rodoviário, se apresenta como um grande diferencial.

## **Proposições:**

Criar e vigorar Leis de incentivo ao Turismo direcionadas ao setor Hoteleiro, Restauração e Entretenimento com foco (estrutura) para o Turismo de Lazer e Negócios; Implantar Leis de incentivo à Cultura e à qualificação Gastronômica – com a criação de espaços para as atividades culturais e calendário de eventos (concursos, fóruns, sarau, simpósio, festivais – resgate da Cultura assisense); Projetar ações mais efetivas da Prefeitura na gestão dos atrativos Turísticos; Implantar e restaurar Atrativos Turísticos, dotando-os de infra-estrutura e serviços turísticos;

**Incentivar a retomada da linha turística do município;** Conscientizar e Capacitar profissionais e a comunidade nas atividades ligadas direta e indiretamente ao Turismo; Elaborar projetos sociais, voltados à educação ambiental e sustentabilidade; Implantar Sinalização Turística; Inserir efetivamente no MIT-Município de Interesse Turístico.

## **Plano de Marketing**

Com a nova reestruturação do município, pode-se estabelecer o plano de marketing para divulgação dos segmentos e dos atrativos turísticos. Material de Apoio: Folder – Material expositivo e explicativo dos atrativos turísticos. Site – Criação de um site, para promover o turismo do município. Press Trip – Convite a jornalistas dos mercados prioritários, para conhecer atrações turísticas dos segmentos divulgados. Criando Veiculação de reportagem do destino apresentado. Revistas – Divulgação em revistas do segmento.- Ecoturismo- Panrotas- Viagem & Turismo- Próxima Viagem Feiras / Eventos / Exposições – A participação integra ações de propaganda, publicidade e participação nos eventos que divulgam e agregam valor à imagem do destino turístico de maneira pública, ofertando-o como produto ao mercado brasileiro e possibilitando, na oportunidade, o aumento e o incremento do fluxo turístico local.

## **Plano de Ação**

Participação efetiva nas feiras, com estande de exposição dos atrativos do município, e distribuição de material informativo. ABAV (Associação Brasileira de Agentes de Viagens). SALÃO DO TURISMO. AVIESP (Associação das agências de Viagens Independentes do Estado de São Paulo) AVIRRP (Associação das Agências de Viagem de Ribeirão Preto e Região). BRAZTOA (Brazilian Tourism Operators Association) FIT (Feira Internacional Turismo) BNT ( Bolsa de Negócios turísticos – MERCOSUL ) Parceria - SELT (Secretaria de Esporte, Lazer e Cultura – SP) Manutenção do Convênio - SRCVB (Santos e Região Convention & Visitors Bureau)

**“Símbolo de recuperação ambiental”** - Com a reestruturação do setor turístico, o município pode futuramente até adquirir o título de Estância Turística.

Potencial existe, o que falta são iniciativas, interesses e ações focadas, para fazer com que o setor turístico se desenvolva de forma ordenada e sustentável, e assim, no futuro, se tornar uma Estância Turística, atraindo uma movimentação maior para o desenvolvimento social e econômico do município.

## **Slogan original:**

### **Exploração do slogan “Assis, Cidade Fraternal”**

#### **Criação de um plano de ação.**

Basicamente criar uma lista de afazeres para tornar o plano de marketing uma realidade, incluindo os seguintes itens:

A recomendação geral a ser definida com o Conselho Municipal de turismo, incluindo o slogan proposto e logos.

O orçamento do plano de marketing, incluindo as despesas com todos os materiais de divulgação.

- A fonte dos recursos para colocar o plano de marketing em ação.
- Os responsáveis por colocar o plano de marketing em ação.
- Um cronograma para a conclusão e lançamento do plano de marketing.

### **CRIAÇÃO DE MATERIAIS DE DIVULGAÇÃO PARA TURISMO EM ASSIS**

Para divulgar e incentivar a visitação nos pontos turísticos, se pretende desenvolver materiais que vão auxiliar o turista a localizar os locais e sua história.

O conceito da campanha visa mostrar a grandiosidade da cidade de forma plausível e clean, mostrando seus atrativos turísticos. Criar o guia turístico, livreto específico de pontos turísticos, cartões postais, envelopes e banner.

A cidade apresenta valor histórico desde a época dos tropeiros, tendo como símbolos do período a Casa de Taipa. Hoje possui diversos equipamentos turísticos de lazer, esporte, saúde, cultura e compras.

Promover a cidade fazendo anúncios no rádio e televisão, focando no slogan e nos pontos discutidos no plano de marketing.

Criar um mapa detalhado para os turistas e colocá-los em bares, restaurantes e centros comerciais, incluindo uma breve descrição das principais atrações e locais de interesse, bem como as atividades que os turistas podem fazer.

#### **Uso das mídias sociais e outras ferramentas online**

Criar um link específico da área de Turismo, dentro do site da Prefeitura, com um modelo simples e intuitivo, com imagens de alta qualidade para que o site pareça profissional e convidativo.

Criar uma seção no FACEBOOK e fazer postagens regularmente, inclusive fazer entrevistas com alguns moradores e postar, e também fazer uma postagem sobre as melhores atividades para se fazer em Assis, dependendo da época do ano. Falar um pouco sobre um evento futuro também vai chamar a atenção das pessoas para a página.

#### **Twitter e Instagram.**

Divulgar a cidade em outras redes sociais como o Twitter e Instagram, postando regularmente e seguindo os usuários com muitos seguidores ou com um perfil verificado.



Criar uma hashtag com o slogan da cidade e usá-la no final de todo tweet ou postagem no Instagram. Isso irá ajudar a acompanhar a interação dos usuários e melhorar as postagens para que elas atinjam um público maior nessas plataformas.

#### **Criar uma página no Youtube.**

Criar uma página profissional no Youtube, usando termos fáceis de serem pesquisados nos títulos dos vídeos, como o nome da cidade e a atividade ou evento que está aparecendo no vídeo.

#### **Usar um app para divulgar os eventos e atrações.**

Criar um aplicativo para divulgar os eventos da cidade.

O app pode ser programado para exibir hotéis, restaurantes, shoppings e eventos, bem como outras informações turísticas importantes como mapas, endereço dos centros de informação e banheiros públicos e itinerários sugeridos.

#### **WhatsApp**

Utilizar as vantagens do WhatsApp, para divulgação do Turismo no município através de vídeos, áudios, imagens e textos contendo informações que INTERESSAM a um determinado público alvo.

### **PROPOSTAS E PROJETOS:**

#### **MUSEUS**

Os museus são espaços onde podemos ver a história viva e ilustrada, fazer uma viagem ao passado distante ou recente, ter ideia do que fomos, somos e seremos.

A história da humanidade é registrada de diversas formas, e uma ida ao museu é uma forma de aliar educação, cultura e lazer em um programa interessante.

Existem museus de arte (que reúnem obras como pinturas, esculturas, fotografias, desenhos e gravuras), de história (com acervos de objetos antigos e históricos) e de ciência (conhecimentos específicos). Essa divisão não é muito rígida, um museu de história tem muitas obras de arte, e museus científicos e de arte também são importantes registros históricos; a divisão é apenas uma forma de organizar a consulta dos visitantes.

## Projetos

### Projeto: Museu do Tropeiro de Assis e Região



Esta em fase de andamento, através da Secretaria Municipal da Cultura o Projeto: Museu do Tropeiro de Assis e Região. O local pretende resgatar a história de toda região da Alta Sorocabana e preservar peças e memórias de uma tradição de mais de 300 anos e fazer a exposição de objetos usados pelos tropeiros, fomentando o turismo cultural na cidade, inclusive com excursões de outros municípios, para que as pessoas tenham contato com a cultura, pois o objetivo da cultura é salvaguardar a memória e só existe uma forma de fazer isso. Não é só guardar o objeto, mas mostrar esse objeto para outra pessoa para que ela tenha o conhecimento do significado e da importância daquilo naquele contexto histórico. Portanto, ao ser instalado, a municipalidade pretende implementar ainda diversas ações visando com que as pessoas possam ter contato com a cultura do tropeirismo.

Os tropeiros foram responsáveis por levar mercadorias de uma região à outra usando mulas e cavalos como meio de transporte. Além de vender alimentos e tralhas, os tropeiros também vendiam os animais. Quase todas as cidades da nossa região têm a origem tropeira.

## **Museu de Artes Sacras São Francisco de Assis pode ser implantado no prédio do Bispado**

*O Museu deve ser voltado ao estudo, conservação e exposição de objetos relacionados à religião Católica*



# *Museu de Artes Sacras São Francisco de Assis*

## **Museu de Artes Sacras São Francisco de Assis**

Um dos projetos em vista na cidade é a instalação do seu Museu de Artes Sacras, que será voltado ao estudo, conservação e exposição de objetos relacionados à religião Católica.

O projeto era um desejo do Bispo Diocesano Dom José Benedito Simão, falecido em 2016, e está em discussão nos diversos conselhos da Diocese. Mobiliários, altares, retábulos, vestimentas, fotos, pinturas, escritos e registros, entre outras peças que relatam a história da vida paroquiana e diocesana de Assis, fazem parte do acervo.

O desejo de D. Simão, era que o empreendimento fosse montado no prédio do Palácio Episcopal, conhecido como Bispado de Assis, localizado na Rua Smith de Vasconcelos, bem no centro da cidade. A ideia é realizar parcerias diversas visando garantir a manutenção do museu e outras obrigações relacionadas à funcionalidade da instituição, que pode se tornar o espaço mais importante de guarnição dos acervos da arte sacra regional.

A instalação do Museu faz parte do imaginário da comunidade de Assis e região e de todo o Clero e a ideia é transformá-lo em um Memorial Sacro Popular, que reuniria um acervo municipal e da Diocese, contando a história da religiosidade local e regional, sendo um lindo exemplo de conservação, divulgação ao público e preservação do patrimônio histórico.

Outrora, o Museu de Artes Sacras funcionou na área superior da Igreja Matriz Catedral, mas devido ao difícil acesso, foi desativado sendo as peças existentes levadas as dependências do prédio do Seminário de Assis, onde estão sob a responsabilidade do Clero.

### **Turismo rural**

Ainda que não constem maiores explorações neste campo, informações obtidas apontam para um potencial, tanto no aspecto de belezas naturais, quanto no aproveitamento e direcionamento para o turismo rural.

#### **“Rota do Sabor”.**

Com o objetivo de promover o desenvolvimento do turismo rural sustentável em Assis, a Prefeitura, quer implantar gradativamente no município o projeto “Rota do Sabor”, sendo que atualmente possui potencial para isso, acontecendo festas religiosas em vários bairros rurais, como a tradicional Festa do Doce na Água do Baixadão, em louvor a São Sebastião, dentre outras.

Para isso pretende promover cursos de capacitação sobre Turismo Rural para pequenos proprietários rurais que produzem artesanalmente vários tipos de alimentos, aprovados pela Vigilância Sanitária do Município.

As propriedades escolhidas têm originalmente características para o turismo rural como riachos, matas nativas, animais e trilhas ecológicas, casarões centenários, além de oferecer ao turista uma típica mesa de degustação de produtos da terra como pães, doces caseiros, café, queijos e derivados, linguiças, ovos de codorna, peixes e rãs.

O município de Assis possui diversas propriedades rurais e muitas delas fazem parte da categoria “Agricultura Familiar”, o que revela grande potencial para essa nova opção de negócio aos produtores.

Os recursos para a realização do curso devem serem obtidos através do Programa Nacional de Fortalecimento da Agricultura Familiar (PRONAF), e poderá contar com aulas teóricas e práticas que serão ministradas numa dessas pequenas propriedades. O programa elaborado permitirá ao agricultor entender o conceito de turismo rural e suas múltiplas possibilidades, conhecimentos básicos para elaboração de projetos de implantação de empreendimentos de turismo rural e principalmente, suporte para a definição do produto turístico, de acordo com a oferta da propriedade rural.

A proposta dessa capacitação é oferecer também ferramentas para que os produtores possam compreender os mecanismos de administração e marketing, incluindo noções sobre a qualidade no atendimento e os aspectos operacionais da atividade turística.

A prefeitura poderá incentivar e apoiar essa empreitada, se há um lago, por exemplo, poderá se doar mudas para serem plantadas, embelezando e valorizando a propriedade, além de realizar melhorias nas estradas rurais.

Após a realização do curso, técnicos da Casa da Agricultura poderá acompanhar o desenvolvimento dos projetos e roteiros turísticos, que deverão ser apresentados pelos produtores, para iniciar a implantação do projeto “Rota do Sabor”, para então buscar parcerias diversas.

Fonte: [www.assiscity.com/?b=65965](http://www.assiscity.com/?b=65965)



Festa do Doce na Água do Baixadão, em louvor a São Sebastião

## Belezas naturais

Rios e seus afluentes, as cachoeiras e as nascentes tornam o município um paraíso das águas, perfeito para o turismo.

Assis é uma localidade com abundância em água é uma riqueza invejável. Além de estar sobre o Aquífero Guarani e contar com rios e lagos para a prática de atividades de aventura, tem diversas cachoeiras, das quais muitas abertas à visitação, além de nascentes de água cristalina. Uma mostra da exuberância da natureza nas várias quedas e corredeiras é a Cachoeira do Ambrósio, seguida pelas Cachoeiras do Bairro do Cervo e do Baixadão .


Nas trilhas, a caminho das cachoeiras, o visitante pode se deparar e contemplar com água nascendo do chão, brotando em meio a uma areia muito branca, borbulhante, o que já é um espetáculo. E não é qualquer água não!

Atualmente, apesar de possuir atrativos em belezas naturais, Assis ainda não possui um circuito do turismo de aventura e ecoturismo desta natureza.

Várias propriedades rurais que, no passado, se dedicavam ao cultivo do café, podem se tornar atrações turísticas, aproveitando a riqueza das águas e a beleza natural do seu relevo, das florestas cobertas de mata atlântica e pedras de arenito que afloram em meio à vegetação de cerrado, florescendo o turismo de aventura e o ecoturismo.

No entanto existem várias atividades nesse sentido, realizadas por iniciativas e organização particular, os quais atraem grande quantidade visitantes e competidores, como por exemplo, corrida na floresta, mountain bike, passeio ciclístico rural, motocross, trilhas ecológicas, entre outros.

*Fonte: Luiz Carlos de Barros*



Vista parcial da Cachoeira do Ambrósio

## **FUMTUR - Fundo Municipal do Turismo**

Criação do FUMTUR - Fundo Municipal para o Turismo: um instrumento de apoio às ações da Secretaria Municipal de Desenvolvimento Econômico-Turismo em parceria com o Conselho Municipal de Turismo (COMTUR), o que pretende ajudar no desenvolvimento do turismo da Cidade. Os recursos do fundo obedecerão a uma lógica de uso, baseados no diálogo institucionalizado entre empresários, entidades e poder público, ou seja, num processo transparente e participativo.

O Fundo Municipal de Turismo (FUMTUR) é um dos pilares de sustentação financeira tanto das ações estruturantes e estruturais, bem como das promocionais. É um instrumento público de descentralização de gestão, e criado através de Lei.

A criação de um Fundo Municipal do Turismo (FUMTUR) de Assis nasce do diagnóstico das competências e deficiências do setor do turismo na cidade. A capacidade operacional da Secretaria Municipal de Desenvolvimento Econômico-Turismo reduzida pelo pequeno número de profissionais, pequena infraestrutura física e ainda um resumido orçamento mantém a desmotivação do Trade Turístico. Com isso, surge “o principal problema: falta de mobilização que não incita a priorização de melhorias para o setor Turístico no Município”.

A criação do FUMTUR é sem dúvida nenhuma algo muito importante e deverá fazer parte de um Sistema Municipal de Turismo, onde os recursos possam ser utilizados de forma mais profissional, com um mínimo de planejamento, e como por exemplo, tendo o seu uso ao cumprimento em contra-partidas de convênios estaduais e federais.

A propositura defende o fundo como uma proposta que terá potencial de transformar, impulsionar, unir e incitar a mobilização do trade turístico assisense, gerando melhoria continuada do planejamento e da valorização do turismo do município.



# **PREFEITURA MUNICIPAL DE ASSIS**

**"Paço Municipal Profª Judith de Oliveira Garcez"**