



Prefeitura Municipal de Assis

Paço Municipal Profª. "Judith de Oliveira Garcez"

Gabinete do Prefeito

Assis, 27 de abril, 2016.

Ofício Gab. Nº 277/2016

Assunto: Em atenção ao Requerimento nº 239/2016, de autoria do Nobre Vereador Edson de Souza – Pastor Edinho

Senhor Presidente,

Em atendimento ao Requerimento supra em que nos são solicitadas informações referentes ao Residencial Sol Nascente, após consulta a Secretaria Municipal da Fazenda/Departamento de Cadastro, cumpre-nos informar que as Ruas referidas no presente Requerimento estão disponíveis para denominação conforme Ofício já encaminhado em 31/03 do corrente – Of. Cad.020/2016.

Informamos ainda que as Ruas não são prolongamentos, podendo ser denominadas. Em anexo segue o mapa do loteamento.

Colocando-nos a inteira disposição dessa Egrégia Câmara Municipal para maiores esclarecimentos, aproveitamos a oportunidade para renovar nossos votos de elevada estima e consideração.

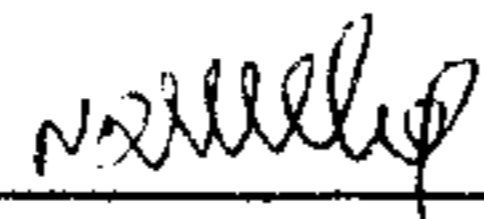


Atenciosamente,


RICARDO PINHEIRO SANTANA
Prefeito Municipal

Exmo. Sr.
VEREADOR EDSON DE SOUZA – PASTOR EDINHO
DD. Presidente da Câmara Municipal de Assis
Câmara Municipal de Assis
NESTA

TÍTULO	PROJETO URBANÍSTICO		FOLHA
ASSUNTO	PARCELAMENTO DO SOLO		URB 1/1
RESIDENCIAL SOL NASCENTE – MATRÍCULA 57.847			13307
Propriedade			
CONSTRUIR LOTEADORA LTDA			
Proprietário			
ASSIS – S.P.			
Município			
CONTINUAÇÃO RUA JOSÉ PAES MALDONADO			
Local			

CONSTRUIR
 LOTEADORA
 você mais feliz

 Proprietário CONSTRUIR LOTEADORA LTDA CNPJ : 05.044.418/0001-14 CONSTRUIR LOTEADORA você mais feliz	 RESPONSÁVEL TÉCNICO Engenheiro Civil ALEXANDRE ZANOLLA ORTIGOZA CREA nº. 5060900469/D 
--	---

DATA: 17/03/2015 REVISÃO: 01	ESCALA: 1:1.000	DESENHO: L.G.	A.R.T.: 92221220140978882
---------------------------------	-----------------	---------------	---------------------------

DECLARO QUE A APROVAÇÃO DO PROJETO NÃO IMPLICA NO RECONHECIMENTO POR PARTE DA PREFEITURA DO DIREITO DE PROPRIEDADE SOBRE O TERRENO.



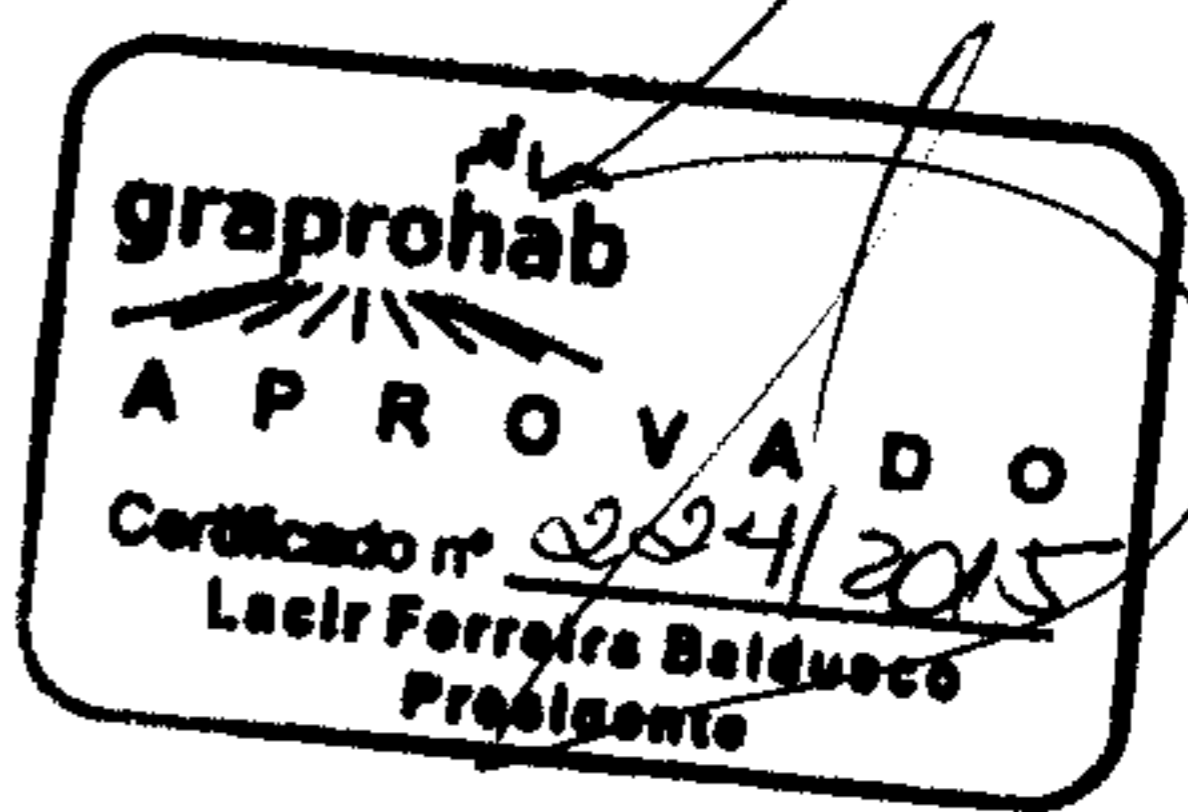
QUADRO DE ÁREAS			
ESPECIFICAÇÕES		M2	%
1	ÁREA DE LOTES / 182 UNIDADES	46.975,69	44,79
2	TOTAL DE ÁREAS PÚBLICAS	57.912,31	55,21
2.1	SISTEMA VIÁRIO	31.690,31	30,21
2.1.1	ARRUAMENTO	31.690,31	30,21
.....
2.2	ÁREA INSTITUCIONAL	5.244,40	5,00
2.3	ESPAÇOS LIVRES PARA USO PÚBLICO	20.977,60	20,00
2.3.1	ÁREA VERDE
2.3.2	SISTEMA DE LAZER 01+02+03	20.977,60	20,00
3	ÁREA TOTAL LOTEADA	104.888,00	100,00
.....
.....
4	TOTAL DA GLEBA	104.888,00	100,00

APROVAÇÃO PRÉVIA PREFEITURA MUNICIPAL



19 MAR 2015

CERTIDÃO MUNICIPAL 01/2015
de 17/03/2.015

PREFEITURA MUNICIPAL DE ASSIS DEPTO. CONTROLE URBANO APROVADO  <hr/> Guilherme Zorzenone Daré Engenheiro CREA 5063724120 Este projeto deve permanecer na Obra 	
--	---